



奥州湖利用のルール

- ダム湖面の利用は、原則として右図に示す**利用可能範囲**（旧石淵ダムより上流域）とします。
- **利用可能範囲**内を利用をする場合、個人の利用も含めて事前に「ダム管理者」へ連絡して下さい。
- **航行規制区域**内を利用したい場合は、事前調整が必要となりますので「ダム管理者」へ連絡して下さい。
- イベント等を開催する場合には、事前に届け出が必要となりますので必ず「ダム管理者」へ連絡して下さい。
- 柵等により立入を禁じられる箇所への立ち入りは禁止します。
- エンジン付き（電気式も含む）ボート等の使用は禁止します。
- 自動車による湖面への接近は避けて下さい。
- カヌーやゴムボート等の利用にあたっては、救命胴衣を着用して下さい。
- 「ゴミは捨てずに、各自必ず持ち帰る」を徹底して下さい。
- ブラックバスなど外来魚種の放流、ペットや外来動植物の放棄や移植は禁止します。
- 気象情報に十分注意して下さい。

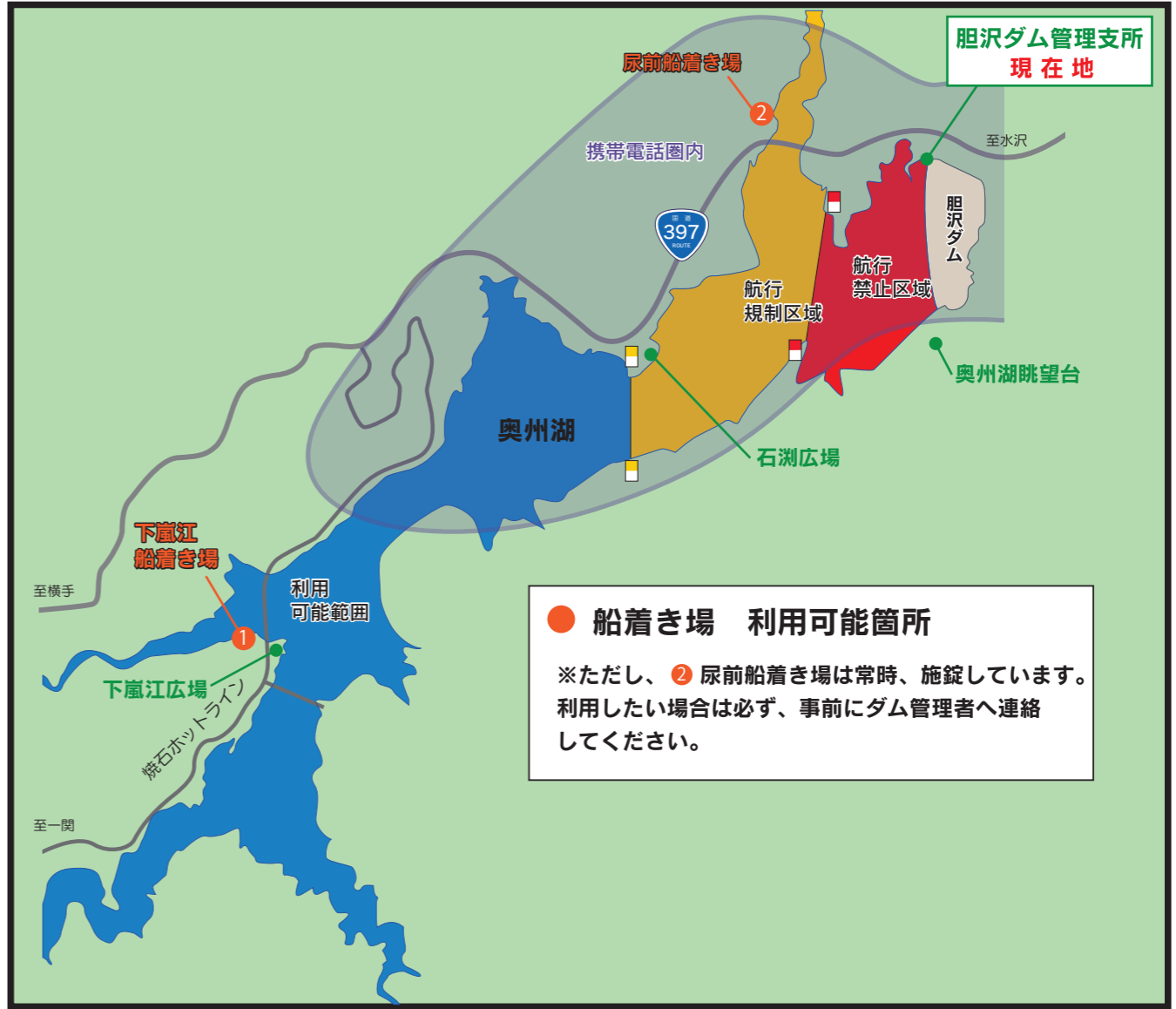
※胆沢ダムの貯水位、流入量、放流量、雨量状況等を確認できます。

携帯：<http://keitai.thr.mlit.go.jp/kitakato/mobile/index.html> スマートフォン：<http://keitai.thr.mlit.go.jp/kitakato/sp>



※ただし、右図に示すとおり、奥州湖周辺は電波状況が悪いため、事前の情報収集に努めて下さい。

緊急時等連絡先 ダム管理者（胆沢ダム管理支所） 0197-49-2981
警察（水沢警察署） 110（0197-25-0110）
消防（奥州市金ヶ崎行政事務組合消防本部） 119（0197-24-7211）



国土交通省 東北地方整備局 北上川ダム統合管理事務所