




奥州市統計書

奥州市のあらまし
県内市町村ランキング
奥州市の主な状況



令和
7年版

奥州市政策企画部
政策企画課統計係



奥州市のあらまし

市章



市章は、奥州市の「奥のOと州のS」の外郭に、中心に「米」を納めて「奥」の字を簡略化しています。

奥州市を流れる北上川とその澄んだ空を青で、主要産業である農林業を緑で現し、夢のある未来に向かって向上発展する市勢・市民の姿を単純明快にシンボライズしています。

市の花鳥木



[市の花]
さくら



[市の鳥]
きじ



[市の木]
もみじ

奥州市域



○総面積
993.30平方キロメートル

○距離
東西に約57キロメートル
南北に約37キロメートル

○地目別面積構成比
(令和7年1月1日現在)

- ・田 17.1%
- ・畑 4.4%
- ・宅地 3.9%
- ・山林原野 23.9%
- ・その他 50.7%

気象

(資料：気象庁)

○気象状況

令和5年	平均気温	最高気温	最低気温	年降水量	真冬日	真夏日
<江刺愛宕>	13.0℃	38.2℃	-10.6℃	957mm	1日	72日
<胆沢若柳>	12.1℃	36.3℃	-11.7℃	1,044mm	4日	57日

○気象の極値

	最高気温	最低気温	最大風速	1時間 最大降水量	24時間 最大降水量
<江刺愛宕>	38.2℃ (R7.7.29)	-18.9℃ (S61.2.8)	18.5m/s (R2.3.20)	65mm (R3.6.15)	216mm (H13.8.1)
<胆沢若柳>	36.9℃ (H27.8.5)	-19.9℃ (R3.1.9)	19.8m/s (H30.3.2)	40mm (H19.5.31)	150mm (H14.7.11)

人 口

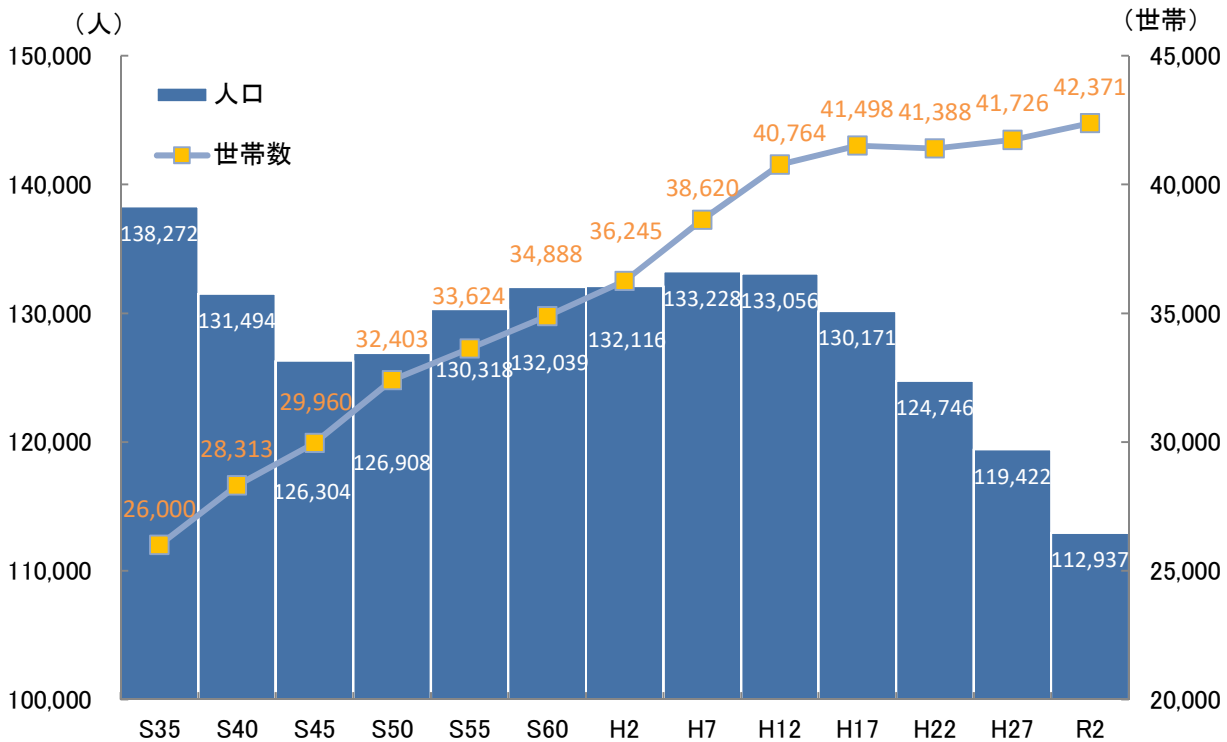
資料：奥州市市民環境部市民課（令和7年9月30日現在）

	世帯数	人 口		
		合 計	男	女
奥 州 市	46,748	106,445	52,017	54,428
水 沢	24,373	52,166	25,224	26,942
江 刺	11,154	25,464	12,701	12,763
前 沢	4,769	12,117	5,955	6,162
胆 沢	5,136	13,339	6,505	6,834
衣 川	1,316	3,359	1,632	1,727



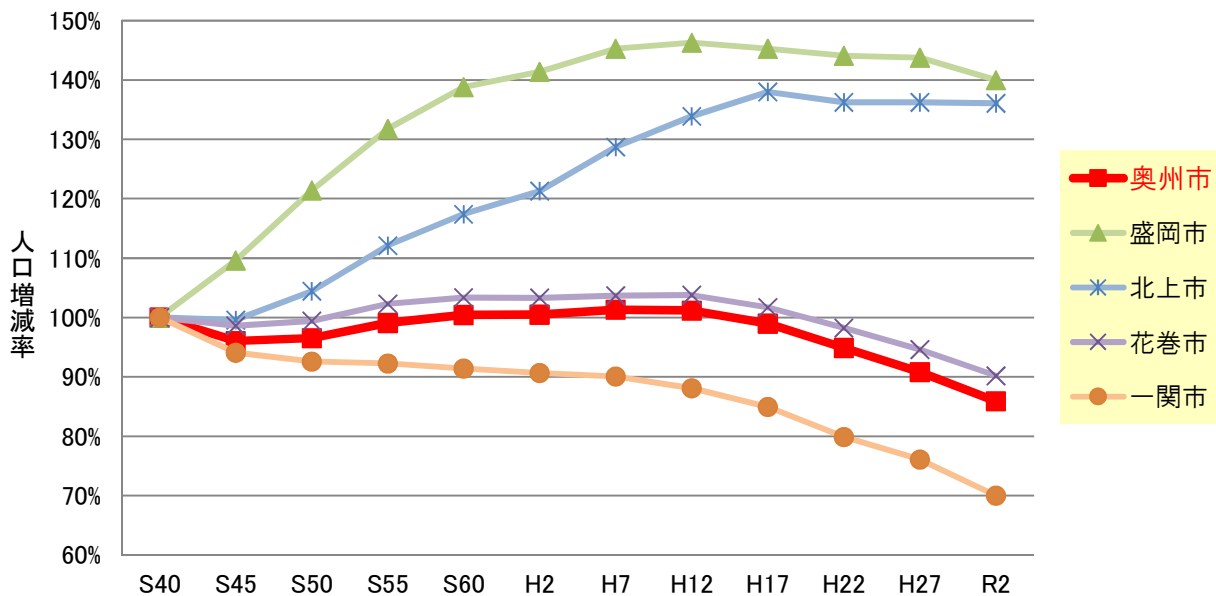
人口の推移

資料：国勢調査（昭和30年～令和2年）



昭和40年を基準とした人口増減率の推移

資料：国勢調査（昭和40年～令和2年）



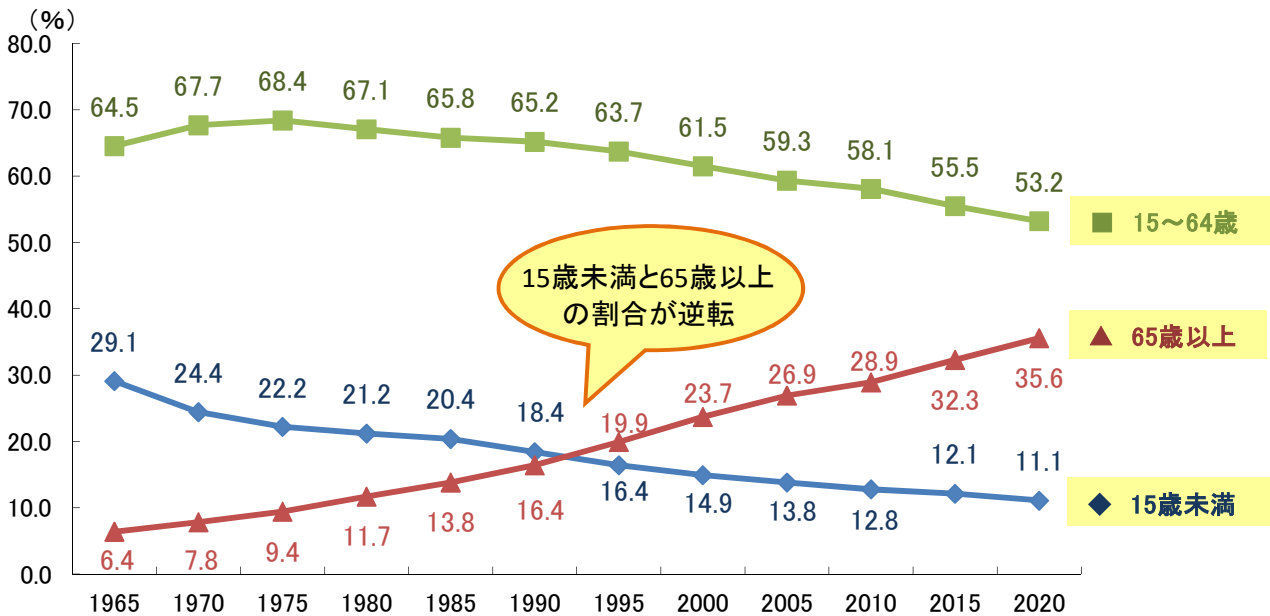
年齢区分別人口構成 ※県内5市の比較

資料：令和2年国勢調査

	15歳未満人口		15～29歳若年層人口		15～64歳人口		65歳以上人口	
	人口	構成比	人口	構成比	人口	構成比	人口	構成比
奥州市	12,501	11.1%	12,214	10.8%	59,785	53.2%	39,997	35.6%
盛岡市	33,602	11.9%	40,201	13.9%	167,894	59.6%	80,035	28.4%
花巻市	10,177	11.0%	10,979	11.8%	50,113	54.2%	32,231	34.8%
北上市	11,420	12.5%	12,088	13.0%	54,390	59.7%	25,238	27.7%
一関市	11,563	10.4%	11,960	10.7%	58,370	52.5%	41,306	37.1%

年齢区分別人口構成割合の推移

資料：国勢調査（昭和40年～令和2年）



夜間人口と昼間人口 ※県内5市の比較

資料：令和2年国勢調査

	夜間人口	昼間人口	夜間人口対 昼間人口割合
奥州市	112,937	109,111	96.6%
盛岡市	289,731	301,808	104.2%
花巻市	93,193	89,358	95.9%
北上市	93,045	98,160	105.5%
一関市	111,932	111,666	99.8%

●「夜間人口」とは・・・

夜間人口は、それぞれの方がふだんお住まいの場所による人口です。

例えば、奥州市にお住まいで、夜間は市外で勤務されている方も、奥州市の夜間人口に含まれます。

●「昼間人口」とは・・・

奥州市の昼間人口 = 夜間人口(ふだん奥州市にお住まいの人口) - 奥州市にお住まいで、他の市町村に通勤・通学されている人口 + 他の市町村にお住まいで、奥州市に通勤・通学されている人口

例えば、夜間に奥州市内で勤務されている方や、奥州市内の夜間学校に通っておられる方も、奥州市の昼間人口に含まれます。

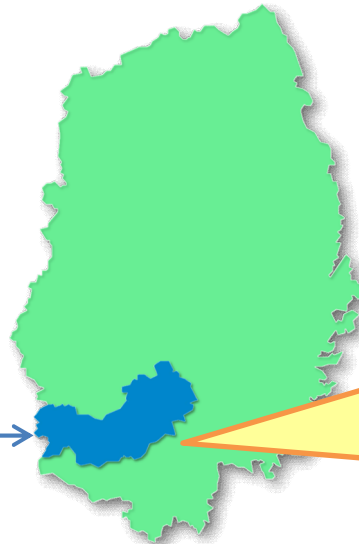
なお、通勤・通学以外で奥州市を訪れる方(観光客や買物客等)は考慮されません。

県内市町村ランキング

面積

資料：国土地理院（R7.10.1現在）

順位	市町村名	面積(km ²)
1	宮古市	1259.18
2	一関市	1256.42
3	奥州市	993.30
4	岩泉町	992.36
5	花巻市	908.39
6	盛岡市	886.47
7	八幡平市	862.30
8	遠野市	825.97
9	久慈市	623.50
10	雫石町	608.82



奥州市の面積は全国（町村除き）で22位の大きさ!!
東京ドーム約21,000個分!!
東京23区（627.5km²（R7.10.1現在））よりも広いです。

人口

資料：国勢調査（R2.10.1現在）

順位	市町村名	人
1	盛岡市	289,731
2	奥州市	112,937
3	一関市	111,932
4	花巻市	93,193
5	北上市	93,045
6	滝沢市	55,579
7	宮古市	50,369
8	大船渡市	34,728
9	久慈市	33,043
10	紫波町	32,147

人口増減率(H27~R2)

資料：国勢調査（R2.10.1現在）

順位	市町村名	%
1	矢巾町	1.37
2	滝沢市	0.21
3	北上市	△ 0.50
4	紫波町	△ 1.43
5	金ヶ崎町	△ 2.26
6	盛岡市	△ 2.65
7	花巻市	△ 4.62
8	野田村	△ 5.13
9	奥州市	△ 5.43
10	大槌町	△ 6.42

世帯

資料：国勢調査（R2.10.1現在）

順位	市町村名	世帯
1	盛岡市	131,110
2	奥州市	42,371
3	一関市	42,232
4	北上市	38,915
5	花巻市	34,724
6	滝沢市	21,709
7	宮古市	21,289
8	釜石市	14,725
9	大船渡市	14,124
10	久慈市	14,122

人口(0歳~14歳)

資料：国勢調査（R2.10.1現在）

順位	市町村名	人
1	盛岡市	33,602
2	奥州市	12,501
3	一関市	11,563
4	北上市	11,420
5	花巻市	10,177
6	滝沢市	7,614
7	宮古市	5,003
8	紫波町	3,948
9	久慈市	3,697
10	矢巾町	3,469

人口(15歳~64歳)

資料：国勢調査（R2.10.1現在）

順位	市町村名	人
1	盛岡市	167,894
2	奥州市	59,785
3	一関市	58,370
4	北上市	54,390
5	花巻市	50,113
6	滝沢市	33,476
7	宮古市	25,994
8	紫波町	18,073
9	大船渡市	17,943
10	久慈市	17,697

人口(65歳以上)

資料：国勢調査（R2.10.1現在）

順位	市町村名	人
1	盛岡市	80,035
2	一関市	41,306
3	奥州市	39,997
4	花巻市	32,231
5	北上市	25,238
6	宮古市	19,042
7	滝沢市	14,164
8	大船渡市	13,055
9	釜石市	12,778
10	久慈市	11,006

第1次産業就業者

(主に農林業・水産業)

資料: 国勢調査(R2.10.1現在)

順位	市町村名	人
1	奥州市	7,469
2	一関市	6,806
3	花巻市	5,075
4	盛岡市	4,218
5	八幡平市	2,829
6	北上市	2,522
7	二戸市	2,368
8	遠野市	2,181
9	紫波町	1,965
10	宮古市	1,725

第2次産業就業者

(鉱業・工業・建設業)

資料: 国勢調査(R2.10.1現在)

順位	市町村名	人
1	盛岡市	19,967
2	北上市	19,237
3	一関市	16,032
4	奥州市	15,559
5	花巻市	11,250
6	宮古市	6,031
7	金ヶ崎町	5,716
8	釜石市	5,254
9	大船渡市	5,090
10	久慈市	5,064

第3次産業就業者

(商業・運輸通信・金融保険業など)

資料: 国勢調査(R2.10.1現在)

順位	市町村名	人
1	盛岡市	123,379
2	一関市	32,048
3	奥州市	31,671
4	北上市	28,598
5	花巻市	26,756
6	宮古市	16,024
7	矢巾町	14,261
8	滝沢市	13,361
9	大船渡市	11,592
10	釜石市	11,025

市町村内総生産

資料: R4岩手県市町村経済計算

順位	市町村名	百万円
1	盛岡市	1,161,656
2	北上市	463,056
3	奥州市	424,582
4	一関市	413,812
5	花巻市	356,123
6	宮古市	176,508
7	釜石市	168,365
8	矢巾町	163,192
9	金ヶ崎町	162,281
10	滝沢市	148,302

市町村民所得とは?

市町村内にある企業などの取引によって生み出されたお金やサービスの合計から原材料費、光熱水費を除いた金額をいいます。

なお、個人の所得水準を表すものではなく、企業の利益などを含んだ経済全体の所得水準を表すものとなります。



一人当たり市町村民所得

資料: R4岩手県市町村経済計算

順位	市町村名	千円
1	盛岡市	3,141
2	金ヶ崎町	3,054
3	矢巾町	2,962
4	北上市	2,828
5	釜石市	2,667
6	久慈市	2,651
7	滝沢市	2,646
8	住田町	2,597
9	二戸市	2,590
10	奥州市	2,582

総農家数

資料: 2020年農林業センサス

順位	市町村名	戸
1	一関市	8,996
2	奥州市	8,200
3	花巻市	4,648
4	盛岡市	3,263
5	北上市	2,981
6	八幡平市	2,488
7	遠野市	2,318
8	二戸市	1,716
9	紫波町	1,661
10	岩手町	1,171

農業従事者数(個人経営体)

資料: 2020年農林業センサス

順位	市町村名	人
1	奥州市	15,834
2	一関市	14,284
3	花巻市	8,756
4	盛岡市	5,822
5	北上市	5,273
6	八幡平市	4,769
7	遠野市	3,762
8	紫波町	3,094
9	二戸市	2,975
10	雫石町	2,487

経営耕地の状況(個人経営体)

資料: 2020年農林業センサス

順位	市町村名	a
1	奥州市	1,142,095
2	一関市	864,714
3	花巻市	706,980
4	北上市	528,087
5	盛岡市	480,842
6	八幡平市	473,001
7	雫石町	372,771
8	遠野市	309,488
9	金ヶ崎町	268,601
10	岩手町	255,638

水稻の収穫量

資料：R6作物統計調査

順位	市町村名	t
1	奥州市	53,200
2	花巻市	41,100
3	一関市	27,900
4	北上市	25,700
5	盛岡市	14,500
6	紫波町	14,300
7	金ヶ崎町	12,500
8	八幡平市	12,300
9	雫石町	11,200
10	遠野市	8,950

大豆の収穫量

資料：R6作物統計調査

順位	市町村名	t
1	奥州市	2,080
2	北上市	1,130
3	花巻市	574
4	盛岡市	197
4	遠野市	197
6	金ヶ崎町	174
7	矢巾町	132
8	雫石町	110
9	一関市	106
10	軽米町	85

ピーマン(夏秋)の収穫量

資料：R6作物統計調査

順位	市町村名	t
1	奥州市	1,510
2	一関市	1,040
3	花巻市	775
4	岩手町	607
5	遠野市	272
6	八幡平市	240
7	金ヶ崎町	167
8	北上市	153
9	盛岡市	140
10	紫波町	95

肉用牛の飼養頭数※

資料：2020年農林業センサス

順位	市町村名	頭
1	奥州市	15,854
2	一関市	10,753
3	岩手町	10,274
4	遠野市	6,672
5	八幡平市	4,611
6	久慈市	2,575
7	岩泉町	2,248
8	洋野町	2,242
9	二戸市	2,060
10	葛巻町	1,789

奥州おいしい自慢① ～前沢牛～

全国で最も権威のある牛肉品評会である全国肉用牛枝肉共励会で名誉賞を全国最多の6回受賞しており、そのおいしさから、「味の芸術品」と形容されています。

おいしさのヒミツは、奥州市前沢産の良質な稲わらや、水のきれいな大地で育った干し草、穀類を飼料として与えるとともに、ストレスをかけない環境づくり。農家の温かい手で、1頭1頭愛情豊かに飼育することにより、高品質な牛肉を安定的に生産しています。



データを活用した農業を行っている経営体数

資料：2020年農林業センサス

順位	市町村名	経営体
1	奥州市	1,252
2	一関市	787
3	花巻市	622
4	北上市	359
5	盛岡市	346
6	八幡平市	237
7	紫波町	229
8	西和賀町	204
9	遠野市	187
10	金ヶ崎町	179

製造業の事業所数

資料：R3経済センサスー活動調査

順位	市町村名	事業所
1	奥州市	243
2	一関市	223
3	北上市	214
4	花巻市	191
5	盛岡市	146
6	宮古市	92
7	大船渡市	91
8	久慈市	69
9	釜石市	59
10	遠野市	51

製造業の従業者数

資料：R3経済センサスー活動調査

順位	市町村名	人
1	北上市	13,837
2	一関市	10,452
3	奥州市	9,777
4	花巻市	8,100
5	金ヶ崎町	6,336
6	盛岡市	5,191
7	釜石市	3,424
8	久慈市	2,583
9	大船渡市	2,535
10	宮古市	2,493

製造品出荷額等

資料：R3経済センサスー活動調査

順位	市町村名	万円
1	金ヶ崎町	56,296,245
2	北上市	36,073,196
3	奥州市	33,091,729
4	花巻市	21,926,237
5	一関市	18,949,335
6	盛岡市	11,040,705
7	釜石市	10,582,401
8	宮古市	7,436,398
9	遠野市	6,124,625
10	大船渡市	5,550,352

※公表されている飼養頭数に秘匿処理がされている市町村が存在するため、実際のランキングとは異なる場合があります。

卸売業・小売業の事業所数

資料：R3経済センサス-活動調査

順位	市町村名	事業所
1	盛岡市	3,068
2	奥州市	1,160
3	一関市	1,108
4	花巻市	855
5	北上市	848
6	宮古市	588
7	大船渡市	494
8	久慈市	404
9	釜石市	372
10	矢巾町	369

卸売業・小売業の従業者数

資料：R3経済センサス-活動調査

順位	市町村名	人
1	盛岡市	27,733
2	奥州市	8,053
3	一関市	7,297
4	北上市	7,069
5	花巻市	6,835
6	矢巾町	4,086
7	宮古市	3,580
8	大船渡市	2,985
9	滝沢市	2,491
10	久慈市	2,446

年間商品販売額

資料：R3経済センサス-活動調査

順位	市町村名	百万円
1	盛岡市	1,177,885
2	矢巾町	298,397
3	北上市	290,235
4	花巻市	232,814
5	奥州市	209,357
6	一関市	181,371
7	二戸市	116,466
8	宮古市	114,275
9	滝沢市	79,394
10	大船渡市	73,485

普通会計歳出決算額

資料：R6いわての市町村財政の状況

順位	市町村名	千円
1	盛岡市	132,885,629
2	一関市	73,487,260
3	奥州市	63,851,039
4	花巻市	60,608,980
5	北上市	48,123,266
6	宮古市	38,084,137
7	滝沢市	22,881,916
8	大船渡市	22,684,881
9	釜石市	22,669,781
10	久慈市	22,454,432

奥州おいしい自慢② ～江刺りんご～

その食味と品質の高さから最高級品として取引される「江刺りんご」は、初セリで1箱100万円（28個入り）の値がつくほど。過去最高額はなんと、140万円（R元年）。

R7年は少雨の影響もあり実は例年より一回り小さいが、糖度のばらつきが小さく、全体的に甘い仕上がりに。しゃきっとした食感の良さとたっぷり入った蜜の甘さが特徴です。



地方債残(普通会計)

資料：R6いわての市町村財政の状況

順位	市町村名	千円
1	盛岡市	139,497,292
2	一関市	62,147,821
3	奥州市	50,220,094
4	花巻市	49,073,612
5	北上市	43,680,117
6	宮古市	42,816,172
7	大船渡市	22,416,124
8	久慈市	20,238,263
9	釜石市	18,848,911
10	二戸市	16,978,921

市町村別入込客数

資料：R6いわての観光統計

順位	市町村名	人回
1	盛岡市	3,587,160
2	一関市	2,147,197
3	花巻市	1,994,672
4	平泉町	1,628,280
5	雫石町	1,624,371
6	八幡平市	1,546,610
7	奥州市	1,476,348
8	久慈市	1,371,762
9	遠野市	1,359,548
10	陸前高田市	1,294,223

教育旅行客入込推計

資料：R6いわての観光統計

























順位	市町村名	人回
1	盛岡市	53,967
2	平泉町	44,083
3	花巻市	17,521
4	雫石町	15,349
5	陸前高田市	9,837
6	八幡平市	8,501
7	宮古市	8,277
8	一関市	7,700
9	滝沢市	7,495
10	北上市	6,569
12	奥州市	3,671

外国人観光客入込推計

資料：R6いわての観光統計

順位	市町村名	人回
1	花巻市	31,101
2	盛岡市	27,273
3	八幡平市	24,172
4	一関市	24,082
5	平泉町	19,944
6	雫石町	19,046
7	奥州市	8,592
8	岩泉町	1,570
9	宮古市	1,405
10	北上市	1,014

奥州市の主な状況

<p>家族 R7.9.30</p>  <p>1世帯に2.3人</p>	<p>出生 R6年度</p>  <p>1日に1.2人</p>	<p>死亡 R6年度</p>  <p>1日に5.4人</p>	<p>転入 R6年度</p>  <p>1日に6.8人</p>
<p>転出 R6年度</p>  <p>1日に7.5人</p>	<p>結婚 R6年度</p>  <p>1日に0.8組</p>	<p>離婚 R6年度</p>  <p>1日に0.4組</p>	<p>経営耕地 R2.2.1</p>  <p>農家1世帯に1.8ha</p>
<p>卸売・小売事業所数 R3.6.1</p>  <p>39.2世帯に1店</p>	<p>都市ガス(家庭用) R6年</p>  <p>1供給世帯1日に0.6㎡</p>	<p>上水道(家庭用) R6年</p>  <p>1給水世帯1日に0.7㎡</p>	<p>乗用車(軽自動車含む) R6年度</p>  <p>1世帯に1.9台</p>
<p>東北自動車道IC出入台数 R6年度</p>  <p>水沢IC 6,402台/日 奥州SIC 1,533台/日 平泉前沢IC 2,625台/日</p>	<p>教員 R7.5.1</p>  <p>小学生13.4人に1人 中学生13.2人に1人</p>	<p>図書館 R6年度</p>  <p>人口1人に蔵書5.1冊 貸出4.3冊</p>	<p>ごみ R6年度</p>  <p>人口1人1日に851g</p>
<p>医療費(国保) R6年度</p>  <p>被保険者1人に年19.3件 年430.3千円</p>	<p>市民所得 R4年度</p>  <p>人口1人に2,582円</p>	<p>一般会計(歳出) R6年度</p>  <p>1世帯に1,377千円 人口1人に600千円</p>	<p>市税 R6年度</p>  <p>1世帯に年292千円 人口1人に年127千円</p>
<p>交通事故(人身事故) R6年</p>  <p>1日に0.5件</p>	<p>火災 R6年</p>  <p>1月に4.7件</p>	<p>救急出動 R6年</p>  <p>1日に15.9件</p>	<p>市職員 R7.4.1</p>  <p>人口101.4人に1人</p>

※いずれも表示未満を四捨五入しています。

※市統計書に記載のない人口一人当たり数値は、R7.9.30時点の住基人口(106,445人)に対して一人当たりの値となります。