
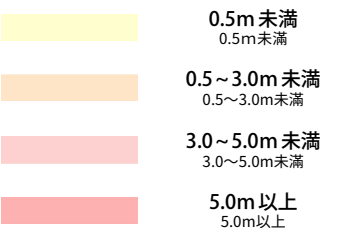


水沢地区
防災地図 7

3	4	5
6	7	8
	9	10

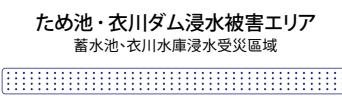
洪水浸水想定区域 凡例

洪水浸水想定区域 凡例



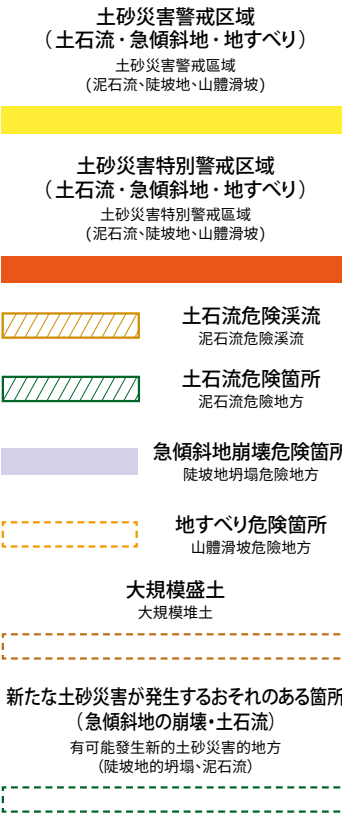
ため池浸水想定区域 凡例

ため池浸水想定区域 凡例



土砂災害 凡例

土砂災害 凡例



避難所 凡例

避難所 凡例

