

【対策検討メンバー】  
 ・教育委員会、学校  
 ・道路管理者(市・県)  
 ・警察署



1.大町石田線(水沢小前)  
 校門前だが車のスピードが速い



<対策内容>  
 ・ゾーン30の検討(警察署)

2.袋町交差点  
 信号待ちする場所が狭く危険



<対策内容>  
 ・ラバーポール設置により歩行スペースの確保(県)

1.谷地明円南丑沢線  
 交差点の見通しが悪く、交通量が多い  
 停止線を越えてくる車が多い  
 <対策内容>  
 ・ミラーの角度修正(市)  
 ・サイトラインの設置(市)  
 ・児童への注意喚起(学校)



● : 要対策箇所

【対策検討メンバー】  
 ・教育委員会、学校  
 ・道路管理者(市・県)  
 ・警察署



1.公文入口のT字路  
 抜け道として利用されており、  
 合流地点の見通しが悪い

＜対策内容＞  
 ・スクールガードによる見守り強化を依頼(学校)  
 ・児童への注意喚起(学校)

2.コメリ南側のT字路  
 合流地点の見通しが悪い  
 ため車が歩道まで乗り出している

＜対策内容＞  
 ・注意喚起の看板設置(学校)  
 ・児童への注意喚起(学校)

3.堰合の交差点  
 交通量が多くなかなか横断できない  
 状況



＜対策内容＞  
 ・ドットライン等ラインの引き直し(市)  
 ・注意喚起の路面表示(市)  
 ・横断歩道のライン引き直し(警察署)

● : 要対策箇所

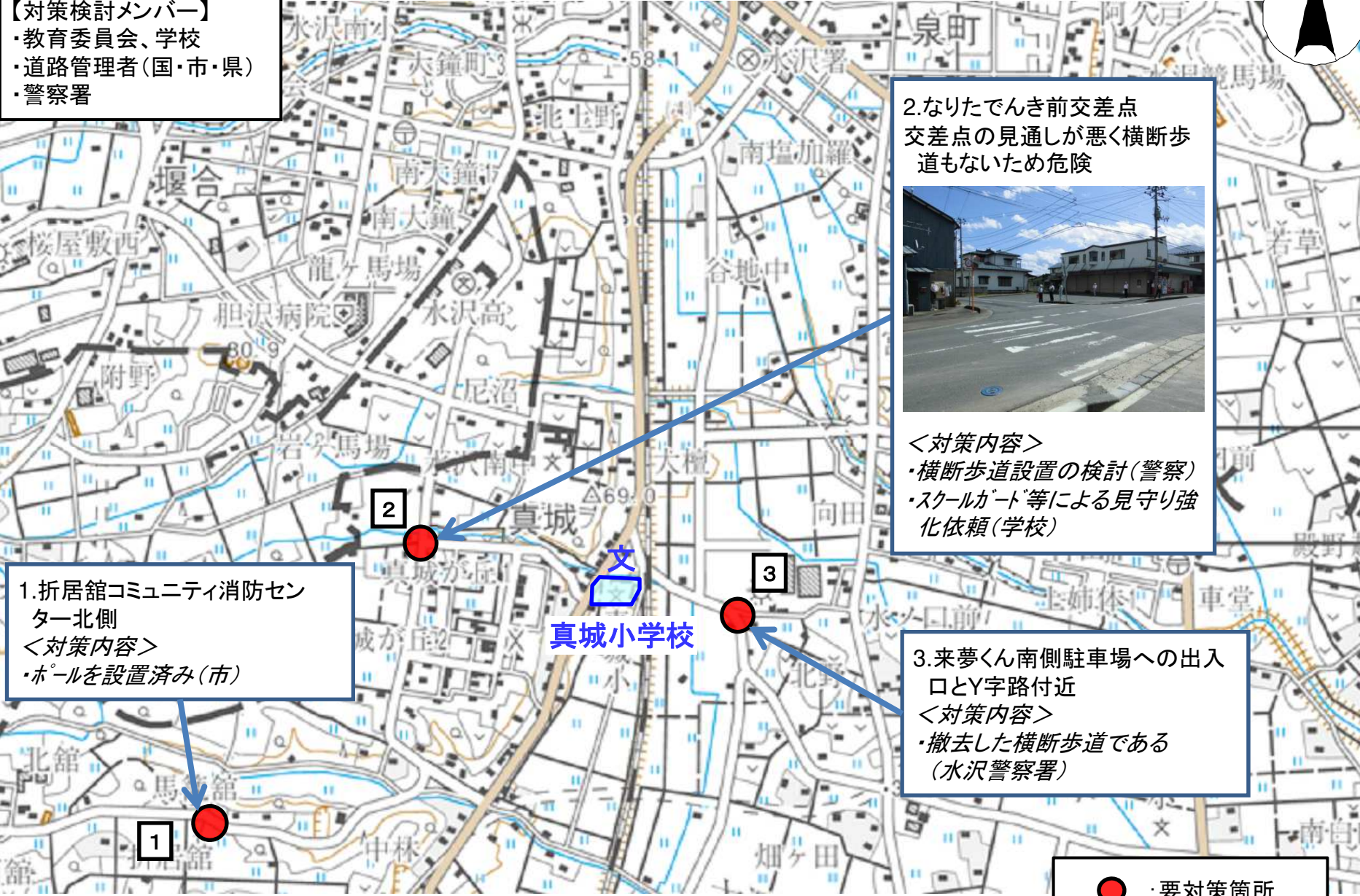
# H29

## 岩手県 奥州市 真城小学校 通学路対策箇所図

別添2



【対策検討メンバー】  
・教育委員会、学校  
・道路管理者(国・市・県)  
・警察署



1.折居館コミュニティ消防センター北側  
＜対策内容＞  
・ホールを設置済み(市)

2.なりたでんき前交差点  
交差点の見通しが悪く横断歩道もないため危険



＜対策内容＞  
・横断歩道設置の検討(警察)  
・スクールガード等による見守り強化依頼(学校)

3.来夢くん南側駐車場への出入口とY字路付近  
＜対策内容＞  
・撤去した横断歩道である(水沢警察署)

● : 要対策箇所

# H29 岩手県 奥州市 姉体小学校 通学路対策箇所図

別添2

【対策検討メンバー】  
 ・教育委員会、学校  
 ・道路管理者(市・県)  
 ・警察署

1. 秋成本線  
 交通量が多いうえ、横断歩道がなく危険

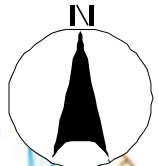
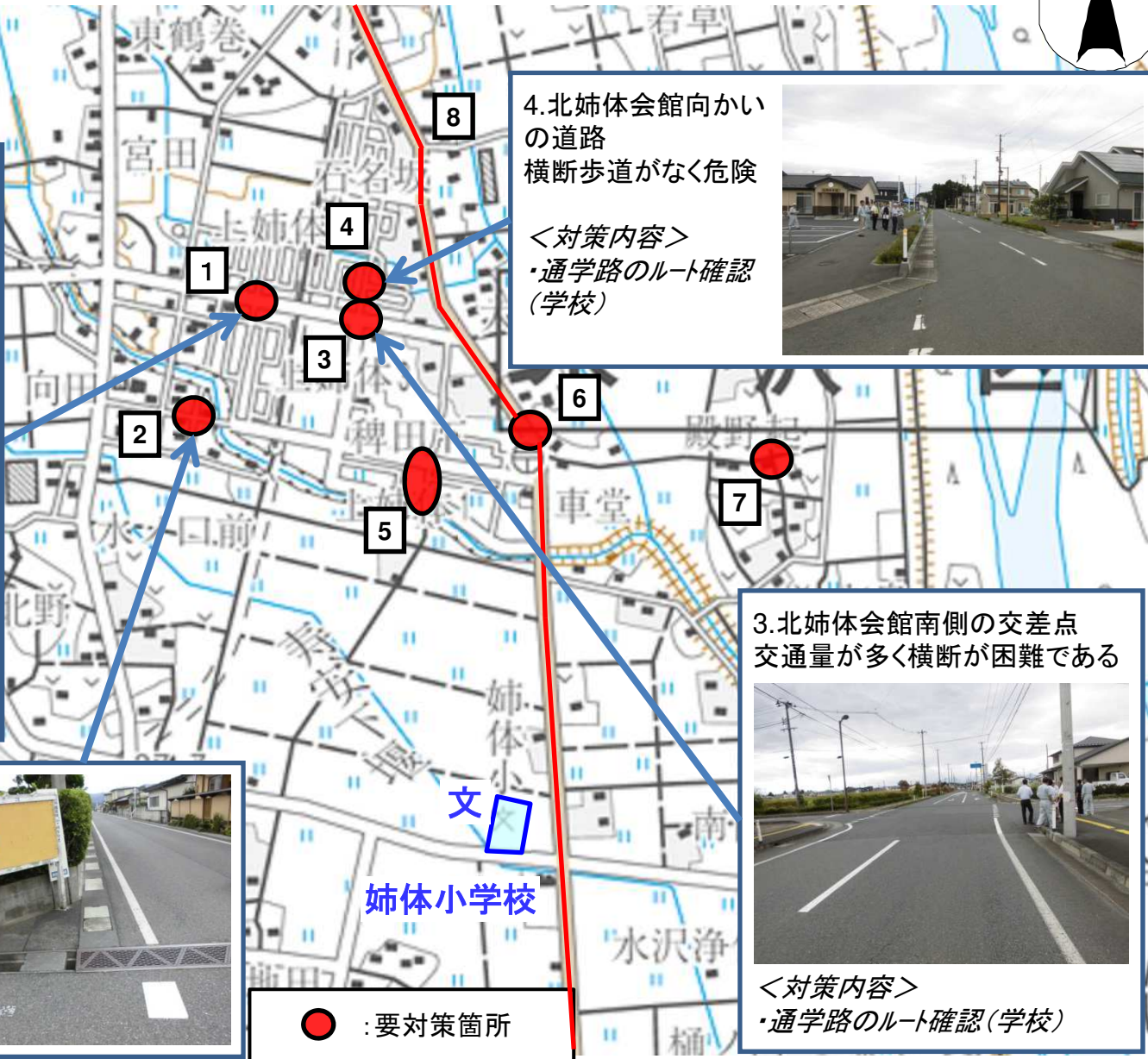


<対策内容>  
 ・隣の交差点での横断歩道の設置を上申中(警察署)

2. 姉体町水ノ口前交差点  
 見通しが悪く危険



<対策内容>  
 ・側溝蓋を設置し歩行スペースを確保(市)



# H29 岩手県 奥州市 姉体小学校 通学路対策箇所図

別添2

【対策検討メンバー】  
 ・教育委員会、学校  
 ・道路管理者(市・県)  
 ・警察署



8. 国道343号線  
 交通量が多く、速度も速いため危険  
 <対策内容>  
 ・スクールガード等による見守り強化依頼(学校)



6. トリ付近の用水路  
 降水時水があふれ危険  
 <対策内容>  
 ・通学の支障のある場所ではない


5. 上姉体一丁目、二丁目の境  
 一時停止標識と停止線がなく危険  
 <対策内容>  
 ・注意喚起の路面表示(市)  
 ・ラインの引き直し(市)  
 ・スクールガード等による見守り強化依頼(学校)



7. 姉体町字殿野起の十字路  
 優先道路がわからず危険  
 <対策内容>  
 ・優先はないため、児童への注意喚起(学校)



● : 要対策箇所



【対策検討メンバー】  
 ・教育委員会、学校  
 ・道路管理者(市・県)  
 ・警察署

1. 明正用水路脇  
 歩道が砂利で歩きにくい状況

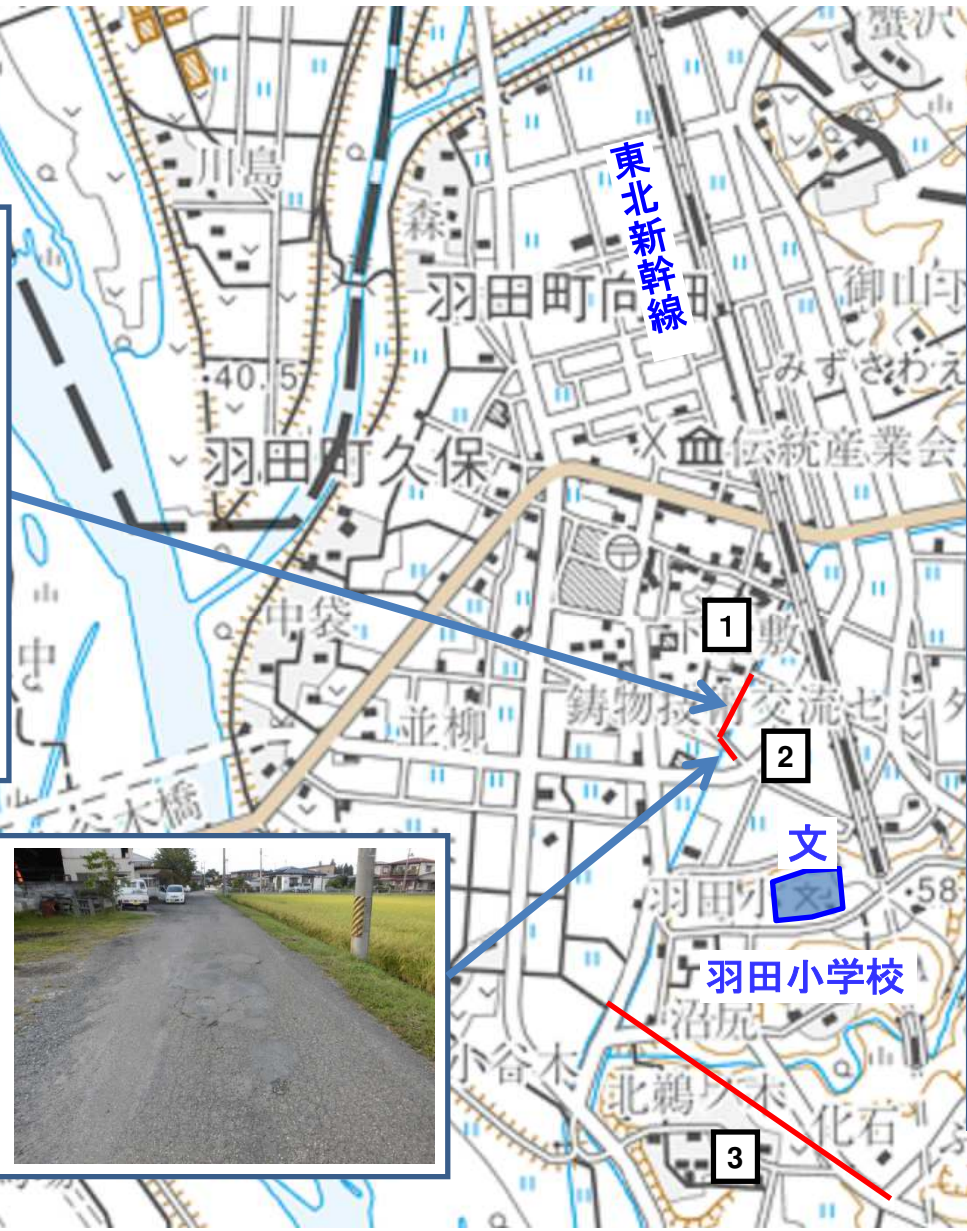


<対策内容>  
 ・スクールガード等による見守り強化  
 化依頼(学校)

2. 下屋敷窪田線  
 路面に凹凸があり危険  
 降雨時に水が溜まり危険



<対策内容>  
 ・部分的に路面補修(市)



・新規路線  
 通学路として使用する児童がいるため横断歩道の設置を要望



<対策内容>  
 ・保護者、地域等で検討し横断歩道の設置箇所を検討(学校)

● : 要対策箇所

# H29

## 岩手県 奥州市 田原小学校 通学路対策箇所図

別添2

- 【対策検討メンバー】
- ・教育委員会、学校
  - ・道路管理者(市、県)
  - ・警察署



● : 要対策箇所

・国道456号線  
交通量が多く、カーブで見通し  
が悪い。歩道が極端に狭く危  
険。



- <対策内容>
- ・歩行スペースの確保(除草、溝に蓋をする)
  - ・除草(県)

# H29 岩手県 奥州市 藤里小学校 通学路対策箇所図

別添2

【対策検討メンバー】  
・教育委員会、学校  
・道路管理者(市、県)  
・警察署

1. 迎井沢白石沢線  
歩道が途中でなくなっており、  
道幅も狭く見通しが悪い

＜対策内容＞  
・道路拡幅(市)

2. 迎井沢白石沢線  
街灯がなく夜間、冬場の歩行  
が危険

＜対策内容＞  
・地区へ要望(学校)  
・児童に懐中電灯を持たせる  
(学校)

3. 県道岩明岩谷堂線  
大型車両が多いが、道幅が狭く、  
歩道が途中でなくなり危険

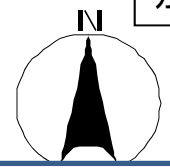


＜対策内容＞  
・時間はかかるが歩道整備  
(県)  
・児童への注意喚起(学校)  
・注意喚起の看板設置(学校)  
・スクールガード等による見守り強  
化依頼(学校)  
・巡回指導の強化(警察署)



● : 要対策箇所





# H29 岩手県 奥州市 玉里小学校 通学路対策箇所図

【対策検討メンバー】  
 ・教育委員会、学校  
 ・道路管理者(市、県)  
 ・警察署

1. 県道水沢米里線  
 ・大型車両が多く、歩道のある場所とない場所があり危険



＜対策内容＞  
 ・路肩部の芝の撤去による歩行スペースの確保(県)  
 ・交通巡視強化(警察)  
 ・交通指導(学校)

2. 市道藤里口内線  
 ・タケノコが生え、舗装が盛り上がっている

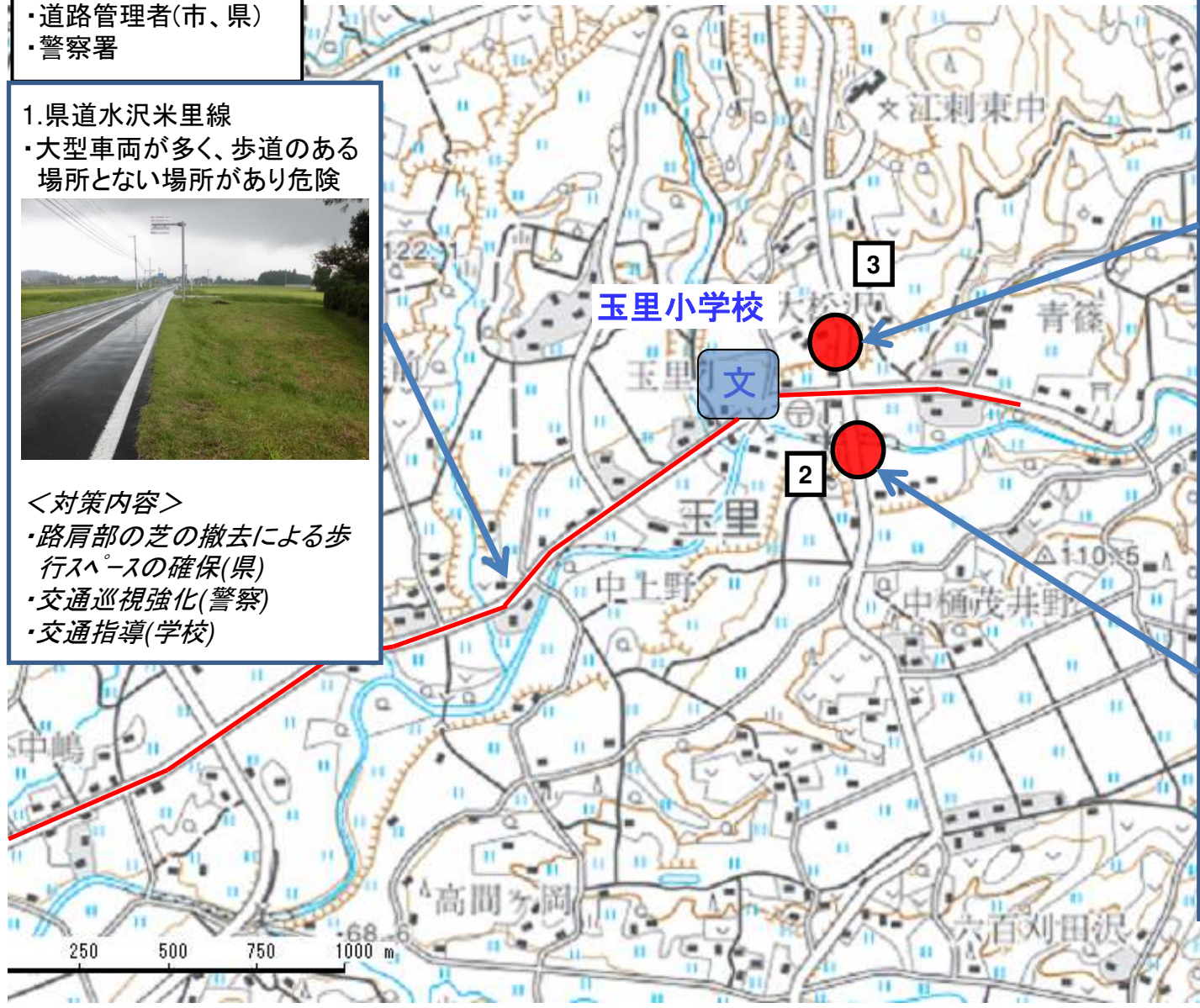


＜対策内容＞  
 ・路肩部の土砂撤去、支障枝剪定、歩道段差の修繕(市)

3. 市道藤里口内線  
 ・ポールが設置されたが、安全上不安が残る



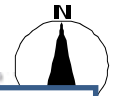
＜対策内容＞  
 ・注意喚起(学校)



● : 要対策箇所

# H29 岩手県 奥州市 稲瀬小学校 通学路対策箇所図

別添2



**【対策検討メンバー】**  
・教育委員会、学校  
・道路管理者(市、県)  
・警察署

1. 下台別当線  
・交通量が多く車道と歩道の区別がないため危険



<対策内容>  
・歩行スペース確保を示すサイドラインの設置(市)  
・巡回指導強化(警察)

・国道456号線  
児童がバスから降車し道路を横断する必要があるが通勤車の速度が速く、カーブで見通しが悪いため危険



<対策内容>  
・歩行スペースを示すライン表示(県)  
・巡回指導の強化(警察)  
・児童への注意喚起(学校)



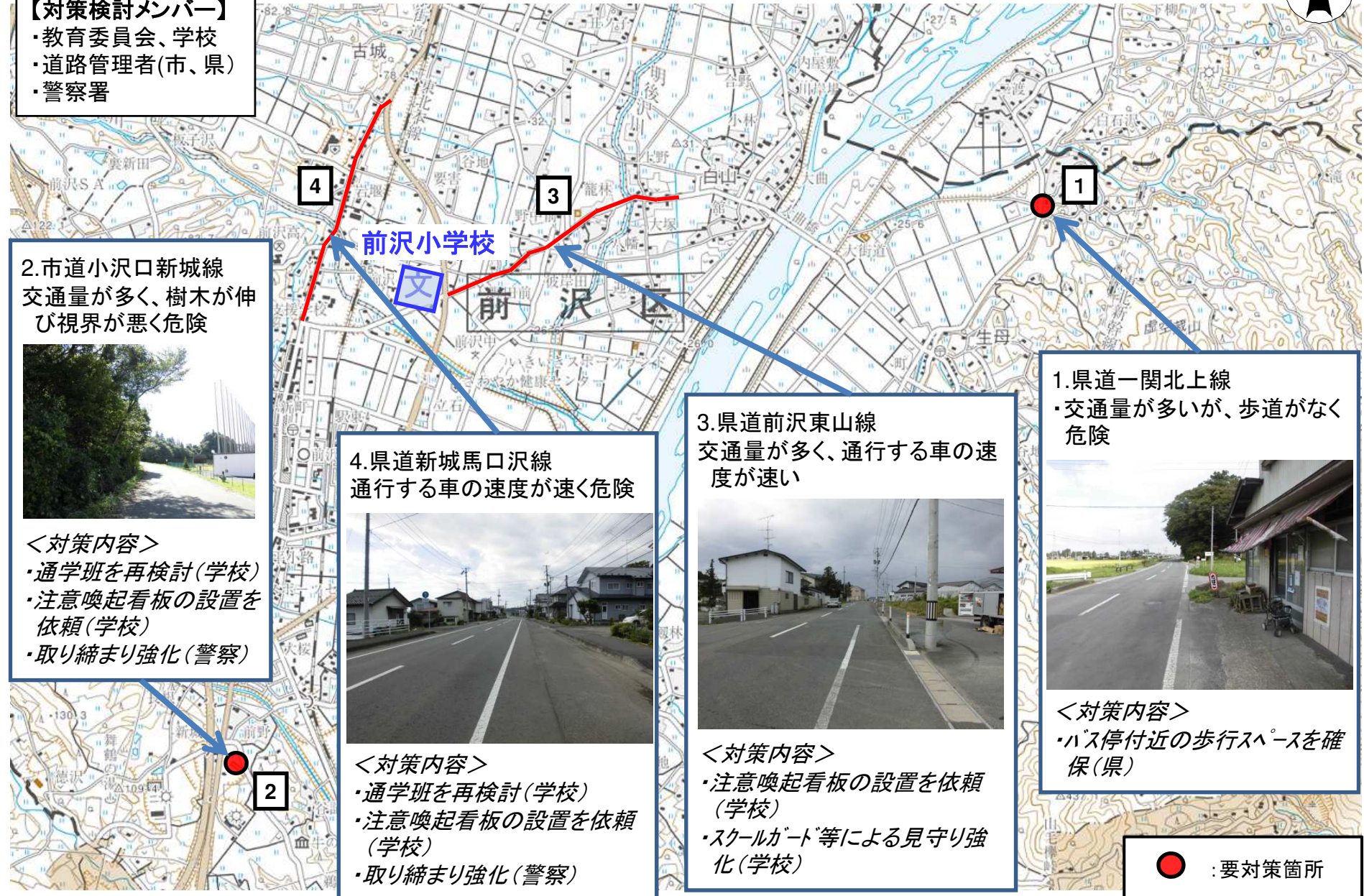
● : 要対策箇所

# H29 岩手県 奥州市 前沢小学校 通学路対策箇所図

別添2



**【対策検討メンバー】**  
 ・教育委員会、学校  
 ・道路管理者(市、県)  
 ・警察署



2.市道小沢口新城線  
 交通量が多く、樹木が伸び  
 視界が悪く危険



＜対策内容＞  
 ・通学班を再検討(学校)  
 ・注意喚起看板の設置を  
 依頼(学校)  
 ・取り締まり強化(警察)

4.県道新城馬口沢線  
 通行する車の速度が速く危険



＜対策内容＞  
 ・通学班を再検討(学校)  
 ・注意喚起看板の設置を依頼  
 (学校)  
 ・取り締まり強化(警察)

3.県道前沢東山線  
 交通量が多く、通行する車の速  
 度が速い




＜対策内容＞  
 ・注意喚起看板の設置を依頼  
 (学校)  
 ・スクールガード等による見守り強  
 化(学校)

1.県道一関北上線  
 ・交通量が多いが、歩道がなく  
 危険

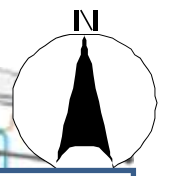


＜対策内容＞  
 ・バス停付近の歩行スペースを確保  
 (県)

 : 要対策箇所

# H29 岩手県 奥州市 胆沢第一小学校 通学路対策箇所図

別添2



【対策検討メンバー】  
・教育委員会、学校  
・道路管理者(市・県)  
・警察署

2.胆沢住宅設備前の交差点  
・通学時は交通量が多く危険



＜対策内容＞  
・交通量の調査をして基準を満たせば信号機の設置を検討する(警察)

1.1.1ウ電化付近の道路  
・見通しは良いが、道幅が狭く、横断歩道がないため危険




＜対策内容＞  
・安全指導による注意喚起  
・道路脇の整備依頼  
・スクールガード等による見守り強化



● : 要対策箇所

# H29 岩手県 奥州市 胆沢中学校 通学路対策箇所図

別添2



【対策検討メンバー】  
・教育委員会、学校  
・道路管理者(市・県)  
・警察署

1.胆沢体育館前交差点  
・引かれていない横断歩道を引くこと  
・歩行者用信号機を設置すること



<対策内容>  
・通学路の再検討(学校)



3.独光館線  
・横断歩道の設置



<対策内容>  
・地域の方等による見守り強化  
 依頼(学校)  
・通学路を検討する(学校)  
・利用者調査後、横断歩道設置  
 の検討をする

2.上大谷地川北線  
・「歩行者・自転車共用」  
 の標識を設置すること

<対策内容>  
・標識の設置(警察)  
・交通ルールの確認(学校)



● : 要対策箇所

# H29 岩手県 奥州市 衣川小学校 通学路対策箇所図

別添2

- 【対策検討メンバー】
- ・教育委員会、学校
  - ・道路管理者(市・県)
  - ・警察署



1. 古戸1号線
- ・登校時の集合場所であるが、道幅が狭く危険



- ＜対策内容＞
- ・安全指導による注意喚起(学校)
  - ・集合場所の検討(学校)

2. 県道衣川水沢線
- ・大型車の交通量が多いにもかかわらず、道幅が狭く危険



- ＜対策内容＞
- ・除草など歩行スペースの確保(県)

- ・旧衣川支所裏  
人通りがなく、日没の早い時期は暗く危険



- ＜対策内容＞
- ・街灯設置を地区に要望(学校)
  - ・児童に懐中電灯を持たせる(学校)

● : 要対策箇所