

市道路線の廃止及び認定調書

令和3年第1回奥州市議会認定

廃止調書目次

(路線番号)	(路線名)		(位置図)
1-32039	(北塩加羅原ノ西線)	1 - 1
1-32652	(マイアネタウン30号線)	1 - 1
1-32655	(宮田北余目線)	1 - 1
2-07025	(熊野田線)	2 - 1
3-36015	(竹ノ内線)	3 - 1
3-36016	(竹ノ内劔林線)	3 - 1
3-37069	(竹ノ内劔林1号線)	3 - 1

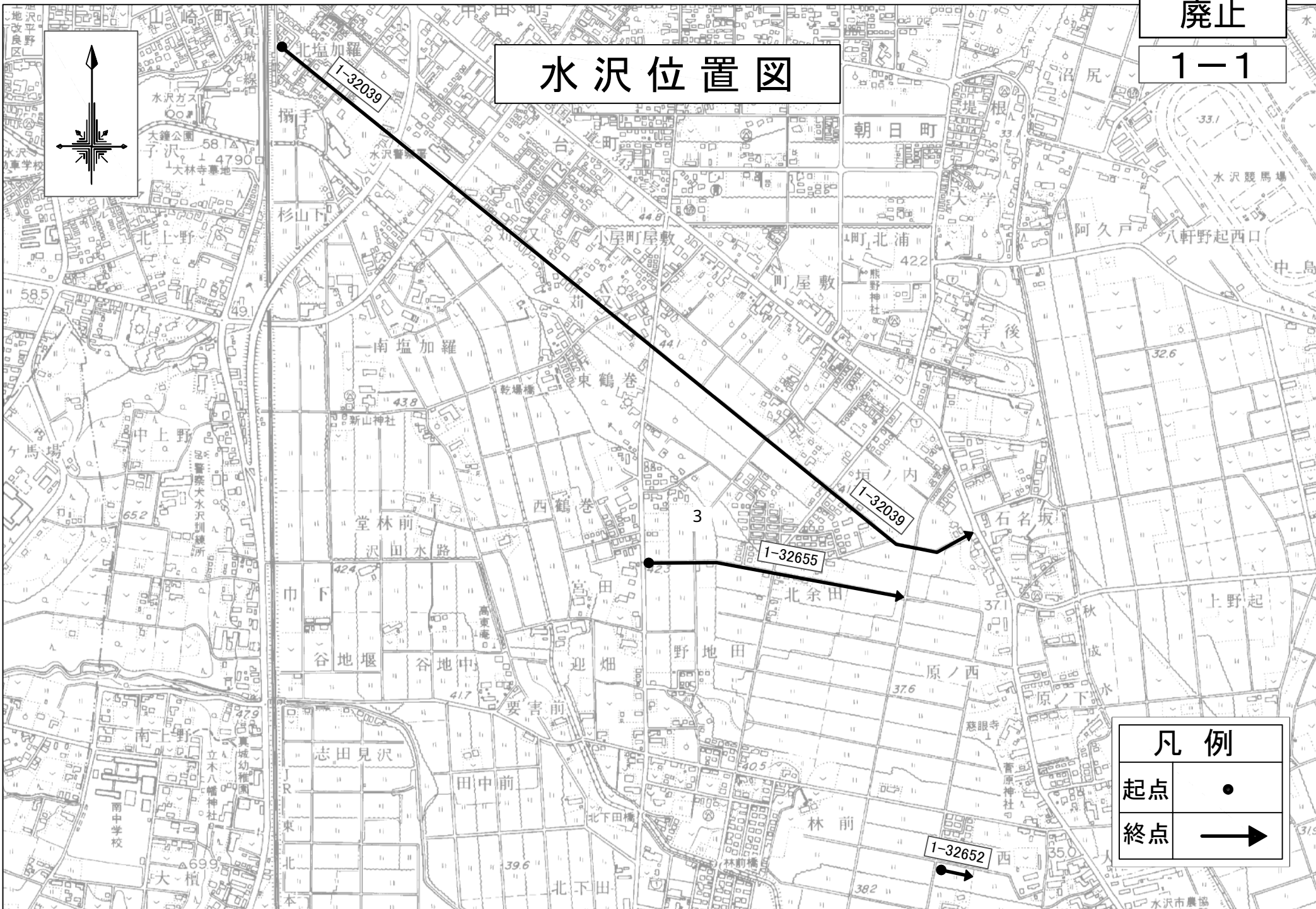
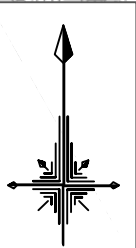
廃止路線

路線番号	路線名	起	点	重要な 経過地	延長 (m)	幅員 (m)	位置図
		終	点				
1-32039	きたしおからはらのにしせん	水沢真城字北塩加羅97-8			1,843.30	4.3 ~ 10.0	1 - 1
	北塩加羅原ノ西線	水沢姉体町字原ノ西27-1					
1-32652	まいあねたうん30ごうせん	水沢上姉体二丁目2-7			64.50	6.0 ~ 9.5	1 - 1
	マイアネタウン30号線	水沢上姉体二丁目2-7					
1-32655	みやたきたあまるめせん	水沢真城字宮田36-1			553.10	2.7 ~ 8.2	1 - 1
	宮田北余目線	水沢姉体町字北余目45					
2-07025	くまのだせん	奥州市江刺玉里字大松沢135 - 7			294.10	2.5 ~ 3.5	2 - 1
	熊野田線	奥州市江刺玉里字中上野237 - 1					
3-36015	たけのうちせん	奥州市生母字竹ノ内23-1			729.20	4.0 ~ 11.2	3 - 1
	竹ノ内線	奥州市生母字竹ノ内198					
3-36016	たけのうちけんばやしせん	奥州市生母字竹ノ内191			540.79	5.0 ~ 7.5	3 - 1
	竹ノ内劔林線	奥州市生母字劔林6					
3-37069	たけのうちけんばやしいちごうせん	奥州市生母字竹ノ内221			1,039.69	3.2 ~ 8.1	3 - 1
	竹ノ内劔林1号線	奥州市生母字劔林58					

廃止

1-1

水沢位置図



凡例

起点



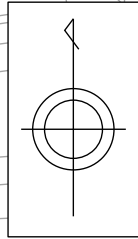
終点



江刺位置図

廃止

2-1



2-07025

玉里小学校

72.9

玉里大橋

城間橋

73.1

70.8

凡 例

	起 点
	終 点

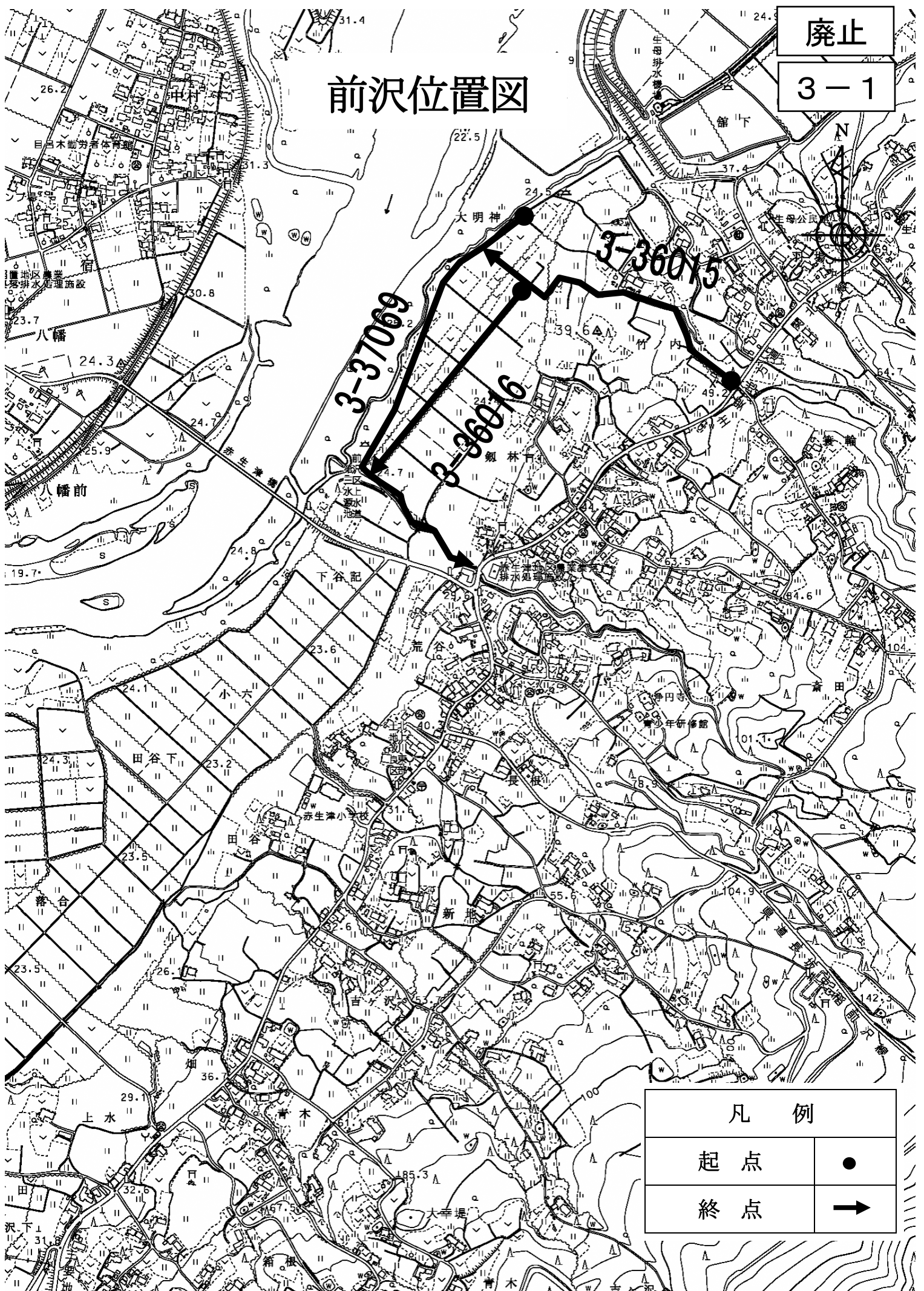
5

07.3

前沢位置図

廃止

3-1



凡例

起点



終点



認定調書目次

(路線番号)	(路線名)	(位置図)
1-31744	(大鐘公園線)	1 - 1
1-32705	(マイアネタウン30号線)	1 - 1
1-32706	(北塩加羅原ノ西線)	1 - 1
1-32707	(原ノ西石名坂線)	1 - 1
1-32708	(宮田北余目線)	1 - 1
1-32709	(東バイパス側道12号線)	1 - 2
1-32710	(東バイパス側道13号線)	1 - 2
1-32711	(東バイパス側道14号線)	1 - 2
1-32712	(東バイパス側道15号線)	1 - 2
1-32713	(東バイパス側道16号線)	1 - 2
1-32714	(東バイパス側道17号線)	1 - 2
1-32715	(東バイパス側道18号線)	1 - 2
1-32716	(東バイパス側道19号線)	1 - 2
1-32717	(東バイパス側道20号線)	1 - 2
1-32718	(東バイパス側道21号線)	1 - 2
1-32719	(東バイパス側道22号線)	1 - 2
1-32720	(東バイパス側道23号線)	1 - 2
1-32721	(東バイパス側道24号線)	1 - 2
2-01261	(八日町一丁目2号線)	2 - 1
2-07025	(熊野田線)	2 - 2
2-08093	(二渡口内町線)	2 - 3
3-36061	(斎田吉ヶ沢線)	3 - 1
3-36062	(竹ノ内劔林線)	3 - 1

認定路線

路線番号	路線名	起 点	重要な 経過地	延長(m)	幅員(m)	位置図
		終 点				
1-31744	おおがねこうえんせん	水沢山崎町278-2		34.80	12.7 ~ 17.4	1 - 1
	大鐘公園線	水沢東上野町179-1				
1-32705	まいあねたうん30ごうせん	水沢上姉体二丁目1-30		143.70	6.0 ~ 9.5	1 - 1
	マイアネタウン30号線	水沢上姉体二丁目1-20				
1-32706	きたしおからはらのにしせん	水沢真城字北塩加羅97-8		1,675.00	4.3 ~ 10.0	1 - 1
	北塩加羅原ノ西線	水沢姉体町字北余目35-1				
1-32707	はらのにしいしなざかせん	水沢姉体町字原ノ西22-2		123.70	6.0 ~ 6.8	1 - 1
	原ノ西石名坂線	水沢姉体町字原ノ西27-1				
1-32708	みやたきたあまるめせん	水沢真城字宮田36-1		520.80	2.7 ~ 8.2	1 - 1
	宮田北余目線	水沢姉体町字北余目143-1				
1-32709	ひがしばいばすそくどう12ごうせん	水沢姉体町字小水ノ口34		166.30	6.0 ~ 13.3	1 - 2
	東パイバス側道12号線	水沢姉体町字水ノ口前145				
1-32710	ひがしばいばすそくどう13ごうせん	水沢姉体町字水ノ口前37-2		82.90	9.2 ~ 11.5	1 - 2
	東パイバス側道13号線	水沢姉体町字水ノ口前77-2				
1-32711	ひがしばいばすそくどう14ごうせん	水沢姉体町字水ノ口前427-1		644.90	8.7 ~ 11.2	1 - 2
	東パイバス側道14号線	水沢真城字畑ヶ田138-3				
1-32712	ひがしばいばすそくどう15ごうせん	水沢姉体町字水ノ口前426		546.40	7.9 ~ 11.1	1 - 2
	東パイバス側道15号線	水沢真城字荒谷127				

認定路線

路線番号	路線名	起	点	重要な 経過地	延長(m)	幅員(m)	位置図
		終	点				
1-32713	ひがしばいばすそくどう16ごうせん 東パイバス側道16号線	水沢真城字中平104-2			254.70	7.3 ~ 16.9	1 - 2
		水沢真城字畑ヶ田120					
1-32714	ひがしばいばすそくどう17ごうせん 東パイバス側道17号線	水沢真城字館85-1			407.30	5.5 ~ 11.0	1 - 2
		水沢真城字中平202					
1-32715	ひがしばいばすそくどう18ごうせん 東パイバス側道18号線	水沢真城字館32-2			152.30	10.0 ~ 10.9	1 - 2
		水沢真城字前堂地78-1					
1-32716	ひがしばいばすそくどう19ごうせん 東パイバス側道19号線	水沢真城字西五郎兵衛107			298.90	9.8 ~ 13.1	1 - 2
		水沢真城字東五郎兵衛61					
1-32717	ひがしばいばすそくどう20ごうせん 東パイバス側道20号線	水沢真城字堤尻下208-2			247.80	10.1 ~ 10.8	1 - 2
		水沢真城字堤尻下205					
1-32718	ひがしばいばすそくどう21ごうせん 東パイバス側道21号線	水沢真城字上林下191			232.40	10.2 ~ 12.1	1 - 2
		水沢真城字上林下226					
1-32719	ひがしばいばすそくどう22ごうせん 東パイバス側道22号線	水沢真城字上林下197			70.70	8.0 ~ 8.8	1 - 2
		水沢真城字上野15-1					
1-32720	ひがしばいばすそくどう23ごうせん 東パイバス側道23号線	水沢真城字中林下249			278.10	7.0 ~ 12.1	1 - 2
		水沢真城字中林下12-4					
1-32721	ひがしばいばすそくどう24ごうせん 東パイバス側道24号線	水沢真城字中林下18-1			49.00	7.8 ~ 8.3	1 - 2
		水沢真城字中林下16-2					


認定路線

路線番号	路線名	起 点	重要な 経過地	延長(m)	幅員(m)	位置図
		終 点				
2-01261	ようかまちいっちょうめ2ごうせん 八日町一丁目2号線	奥州市江刺八日町一丁目60-1		172.60	5.8 ~ 18.8	2 - 1
		奥州市江刺八日町一丁目53				
2-07025	くまのだせん 熊野田線	奥州市江刺玉里字大松沢135-5		294.10	2.5 ~ 3.5	2 - 2
		奥州市江刺玉里字上上野108-1				
2-08093	にわたりくちないちょうせん 二渡口内町線	奥州市江刺梁川字二渡13-4		1,396.10	7.2 ~ 25.8	2 - 3
		奥州市江刺梁川字二渡310-1				
3-36061	さいだよしがさわせん 斎田吉ヶ沢線	奥州市生母字斎田36-1		1,491.39	5.5 ~ 27.6	3 - 1
		奥州市生母字吉ヶ沢6-1				
3-36062	たけのうちけんばやしせん 竹ノ内剣林線	奥州市生母字竹ノ内23-1		1,442.58	4.0 ~ 11.2	3 - 1
		奥州市生母字剣林58-1				

認定

1-1

水沢位置図



凡例

起点



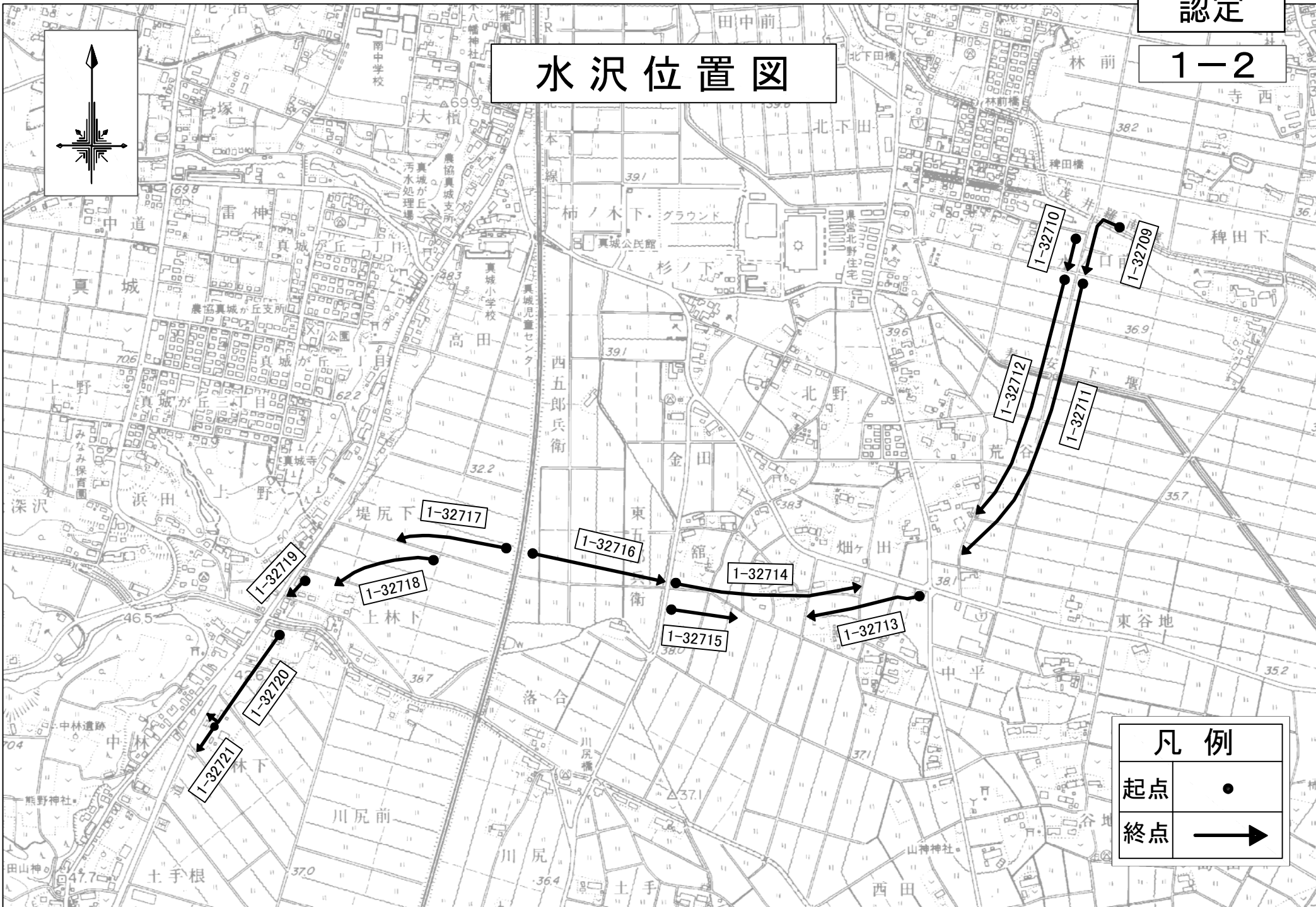
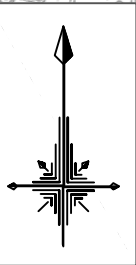
終点



認定

1-2

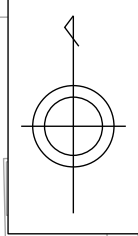
水沢位置図



江刺位置図

認定

2-1



2-01261

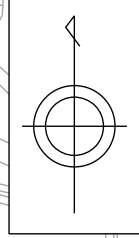
江刺区八日町一丁目

凡	例
	起 点
	終 点

江刺位置図

認定

2-2



2-07025

玉里小学校

72.9

玉里地区セ

玉里大橋

城間橋

73.1

70.8

上上野

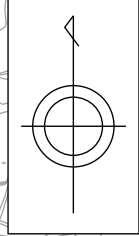
凡 例

	起 点
	終 点

江刺位置図

認定

2-3



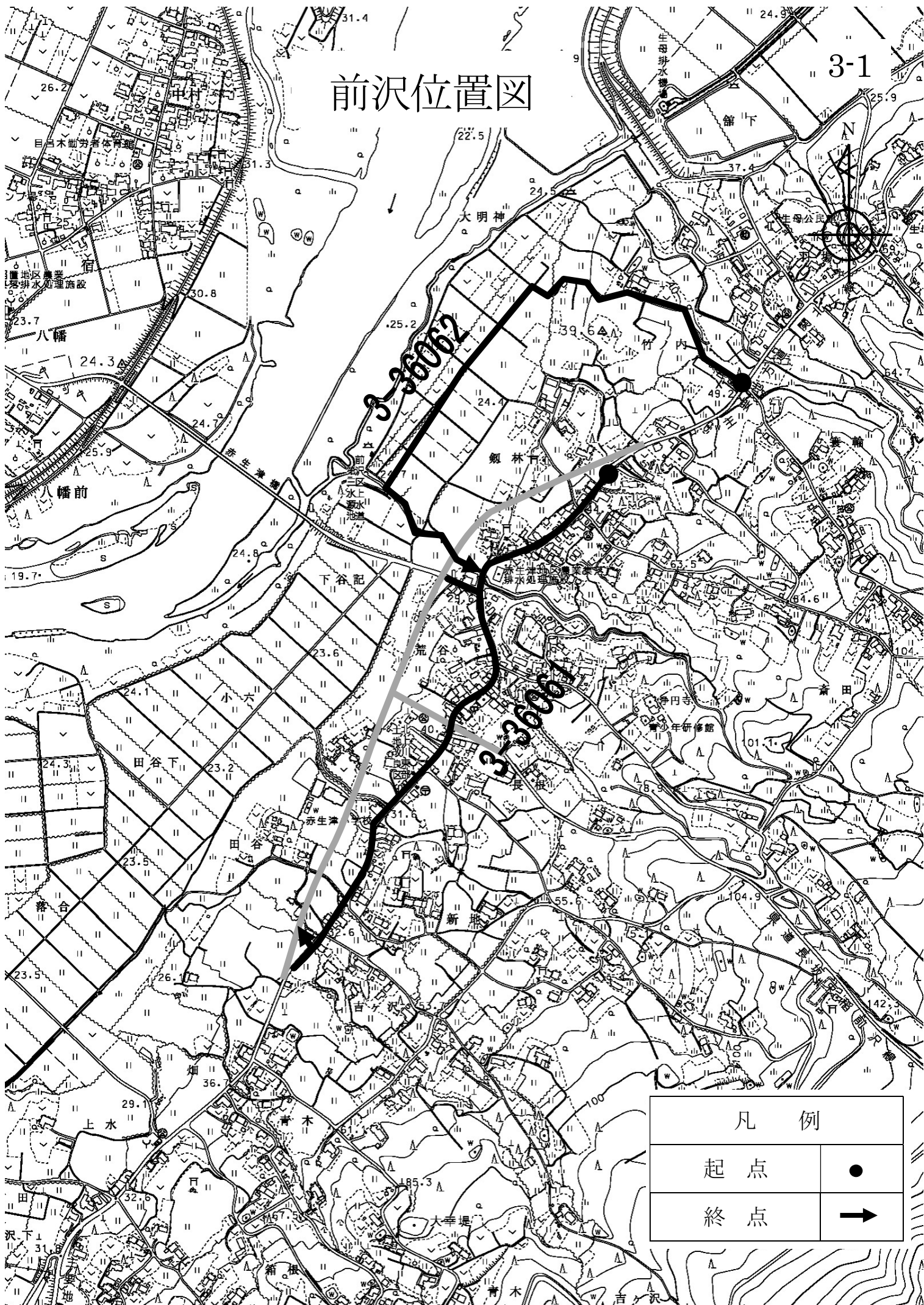
2-08093



凡 例	
	起 点
	終 点

前沢位置図

3-1



凡 例	
起 点	●
終 点	→