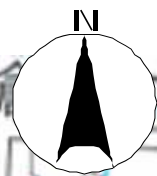


# R1


## 岩手県 奥州市 水沢小学校通学路対策箇所図

別添2

- 【対策検討メンバー】
- ・教育委員会、学校
  - ・道路管理者(市・県)
  - ・警察署
  - ・スクールガード



・十字路になっていて見通しが悪い。カーブミラーがあるが見にくくなっている。



<対策メニュー>

- ・路面標示による注意喚起


● : 要対策箇所

# R1

## 岩手県 奥州市 常盤小学校通学路対策箇所図

別添2

【対策検討メンバー】  
・教育委員会、学校  
・道路管理者(市・県)  
・警察署  
スクールガード



・水路に蓋が無く児童が転倒する。




<対策メニュー>  
・側溝の改修蓋設置

・交差点が水浸する。



<対策メニュー>  
・側溝の土砂の撤去  
・コンクリート蓋をグレーチングに交換

 : 要対策箇所

# R1

## 岩手県 奥州市 羽田小学校 通学路対策箇所図

別添2



- 【対策検討メンバー】
- ・教育委員会、学校
  - ・道路管理者(市・県)
  - ・警察署
  - ・スクールガード

・横断歩道が必要、



＜対策メニュー＞

- ①横断歩道の移設
- ②歩道設置(県工事)



● : 要対策箇所

# R1

## 岩手県 奥州市 姉体小学校通学路対策箇所図

別添2



- 【対策検討メンバー】
- ・教育委員会、学校
  - ・道路管理者(市・県)
  - ・警察署
  - ・スクールガード



・横断歩道がない。



＜対策メニュー＞  
バイパス工事に伴い歩道の設置

● : 要対策箇所

# R1

## 岩手県 奥州市 人首小学校通学路対策箇所図

別添2



- 【対策検討メンバー】
- ・教育委員会、学校
  - ・道路管理者(市・県)
  - ・警察署



・側溝蓋の隙間が広く足が入る。




<対策メニュー>  
側溝の補修

● : 要対策箇所

# R1

## 岩手県 奥州市 木細工小学校通学路対策箇所図

別添2



【対策検討メンバー】  
・教育委員会、学校  
・道路管理者(市・県)  
・警察署



・応急処置の状況が続いている。



<対策メニュー>  
修繕予定

● : 要対策箇所

# R1

## 岩手県 奥州市 大田代小学校通学路対策箇所図

別添2



- 【対策検討メンバー】
- ・教育委員会、学校
  - ・道路管理者(市・県)
  - ・警察署
  - ・地域振興会



・倒木及び土砂崩れがある。



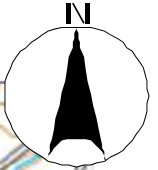
<対策メニュー>  
注意喚起

● : 要対策箇所

# R1

## 岩手県 奥州市 江刺南中学校通学路対策箇所図

別添2



### 【対策検討メンバー】

- ・教育委員会、学校
- ・道路管理者(市・県)
- ・警察署

江刺南中学校

・カーブ箇所見通しが悪くスピードを出してくる車が多い。



＜対策メニュー＞  
生徒へ注意するよう指導

・見通しが悪くスピードを出す車が多い。



＜対策メニュー＞  
注意喚起旗、看板等の設置

・段差があり自転車の走行時転倒する。



＜対策メニュー＞  
段差補修

● : 要対策箇所



# R1

## 岩手県 奥州市 岩谷堂小学校通学路対策箇所図

別添2



【対策検討メンバー】  
・教育委員会、学校  
・道路管理者(市・県)  
・警察署



・信号はあるが歩行者が渡れない状態である。



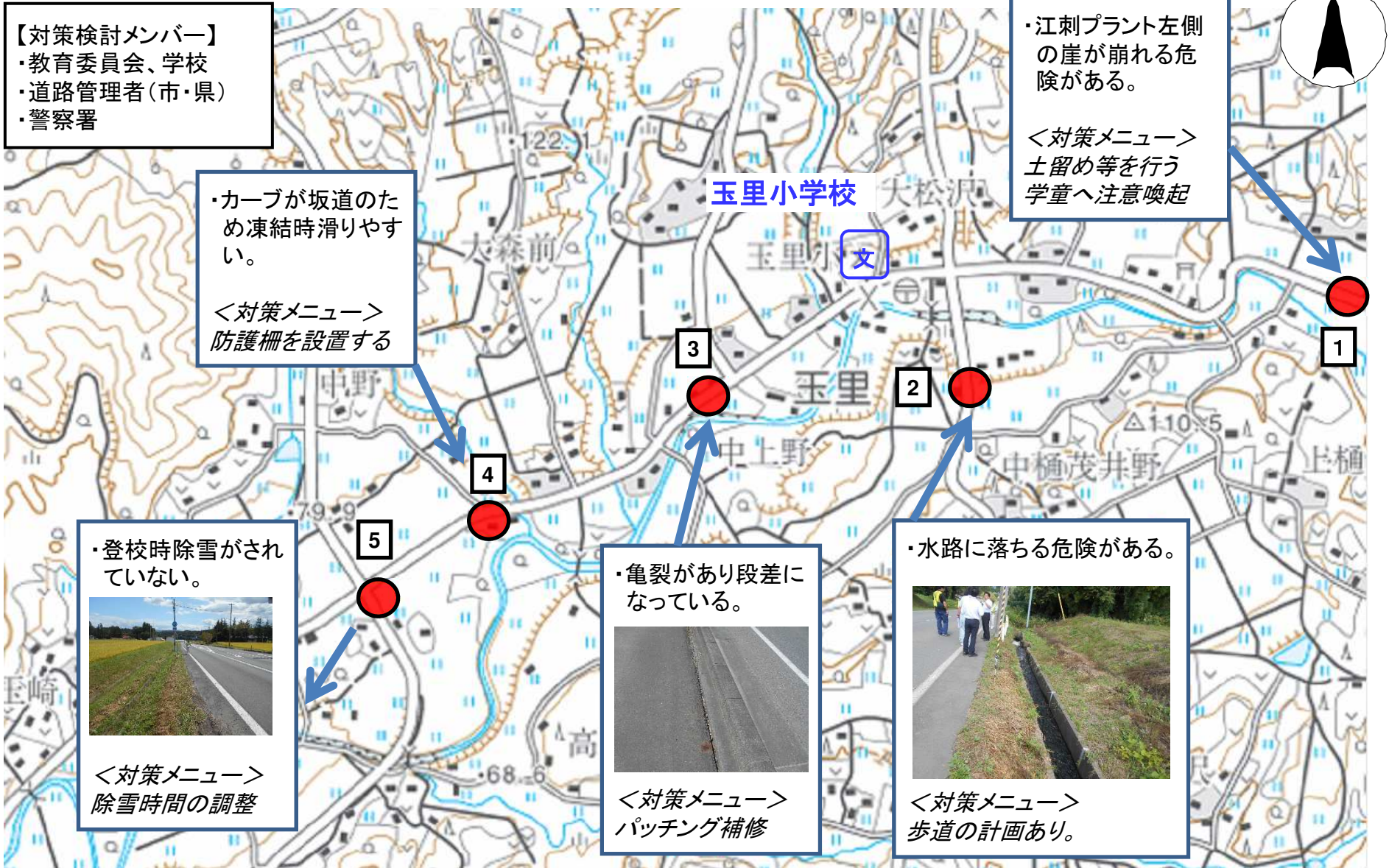
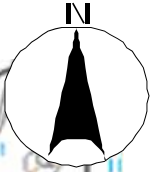
＜対策メニュー＞  
看板、旗等を設置し注意喚起。  
取り締まり強化

● : 要対策箇所

# R1

## 岩手県 奥州市 玉里小学校 通学路対策箇所図

別添2



● : 要対策箇所

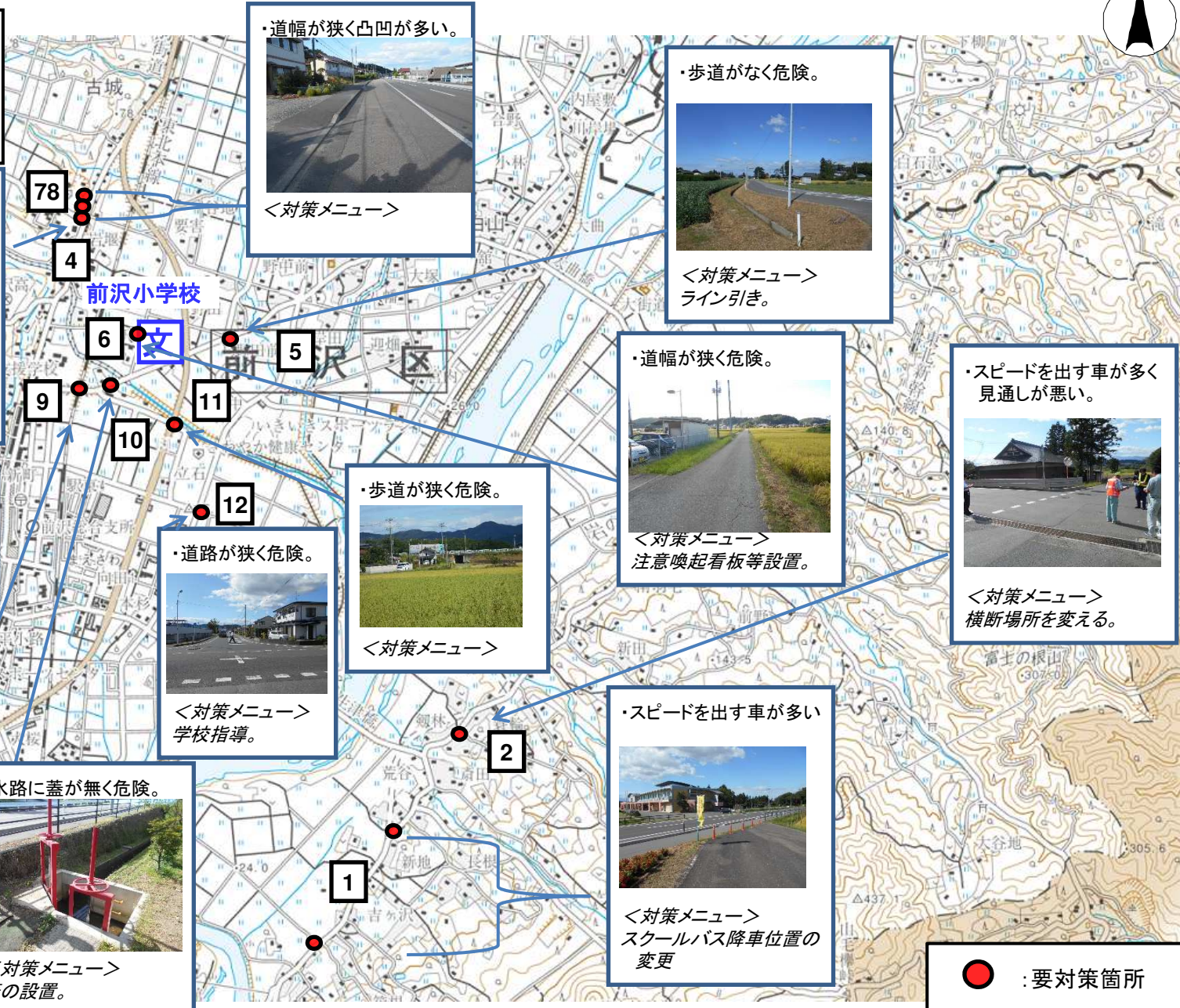
# R1

## 岩手県 奥州市 前沢小学校 通学路対策箇所図

別添2



**【対策検討メンバー】**  
 ・教育委員会、学校  
 ・道路管理者(市・県)  
 ・警察署



・歩道がなく危険。

<対策メニュー>  
ライン引き。

・道幅が狭く凸凹が多い。

<対策メニュー>

・歩道がなく危険。

<対策メニュー>  
ライン引き。

・道路幅が狭く徐行しない車両がいる。

<対策メニュー>  
児童に注意喚起。

・道幅が狭く危険。

<対策メニュー>  
注意喚起看板等設置。

・スピードを出す車が多く見通しが悪い。

<対策メニュー>  
横断場所を変える。

・歩道が狭く危険。

<対策メニュー>

・道路が狭く危険。

<対策メニュー>  
学校指導。

・スピードを出す車が多い

<対策メニュー>  
スクールバス降車位置の変更

・歩道が狭い。

<対策メニュー>  
柵の設置。

・水路に蓋が無く危険。

<対策メニュー>  
蓋の設置。

: 要対策箇所

# R1

## 岩手県 奥州市 前沢中学校 通学路対策箇所図

別添2



【対策検討メンバー】  
・教育委員会、学校  
・道路管理者(市・県)  
・警察署



・街灯が無くて危険、道が狭い



<対策メニュー>  
防犯等設置の検討

・信号、横断歩道がない。



<対策メニュー>  
注意喚起旗等の設置

● : 要対策箇所

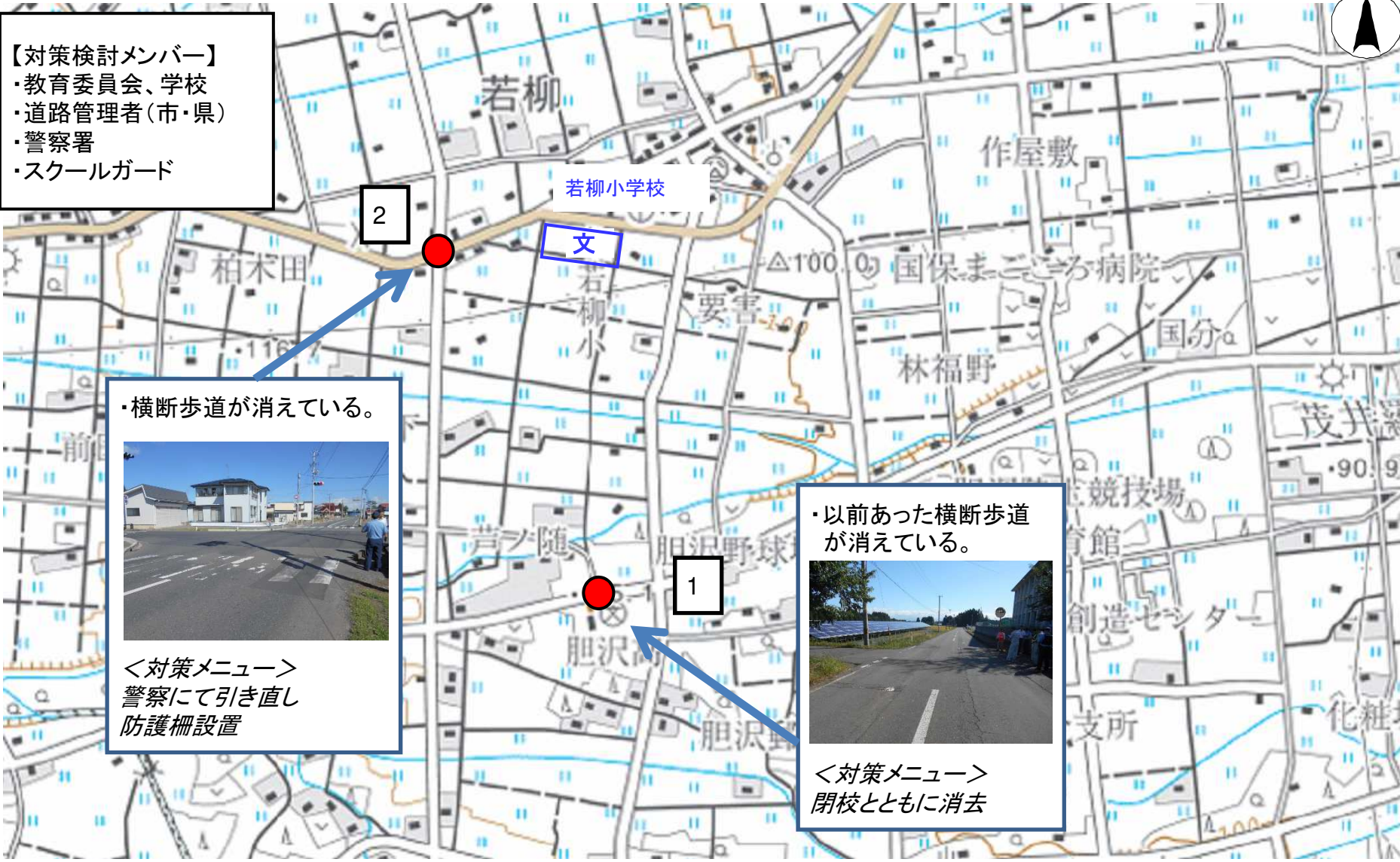
# R1

## 岩手県 奥州市 若柳小学校通学路対策箇所図

別添2



【対策検討メンバー】  
・教育委員会、学校  
・道路管理者(市・県)  
・警察署  
・スクールガード



・横断歩道が消えている。



<対策メニュー>  
警察にて引き直し  
防護柵設置

・以前あった横断歩道  
が消えている。




<対策メニュー>  
閉校とともに消去

● : 要対策箇所

# R1

## 岩手県 奥州市 胆沢中学校通学路対策箇所図

別添2



**【対策検討メンバー】**  
 ・教育委員会、学校  
 ・道路管理者(市・県)  
 ・警察署

・スピードを出す車が多い。



＜対策メニュー＞  
警察の規制

・側溝に蓋が無く落ちる。



＜対策メニュー＞  
側溝蓋の設置

・スクールバス停留所(上横沢原)の変更。

＜対策メニュー＞  
生徒へ安産対策の指導

・停止線が消えている。標識もない。



＜対策メニュー＞  
横断歩道、ドットラインの設置

・死角が多くスピードを出す車が多い。



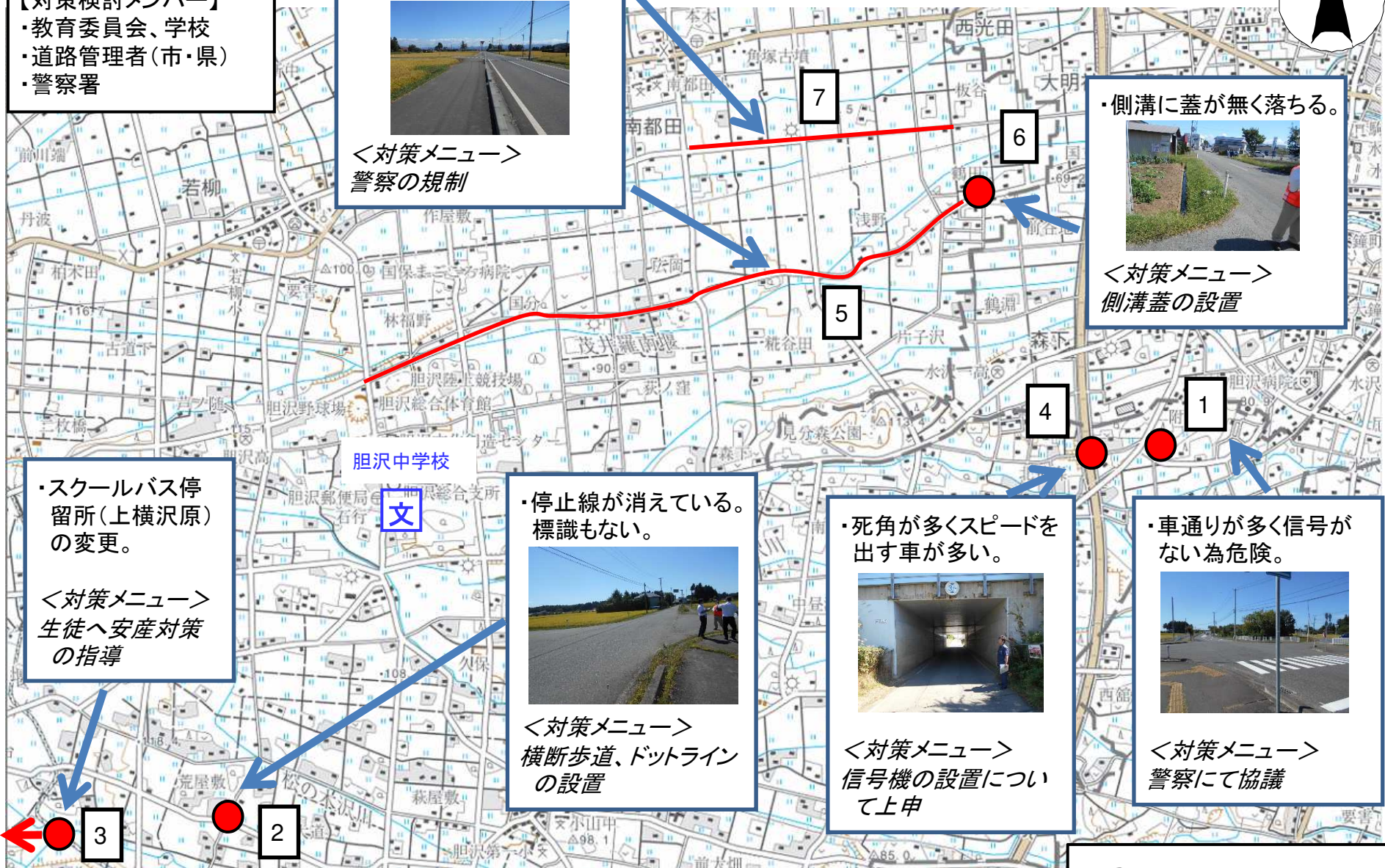
＜対策メニュー＞  
信号機の設置について上申

・車通りが多く信号がない為危険。



＜対策メニュー＞  
警察にて協議

● : 要対策箇所




# R1

## 岩手県 奥州市 胆沢第一小学校 通学路対策箇所図

別添2

【対策検討メンバー】  
・教育委員会、学校  
・道路管理者(市・県)  
・警察署



・交通量が多く危険。



<対策メニュー>  
注意喚起看板設置  
警察信号検討。

● : 要対策箇所

1000 m