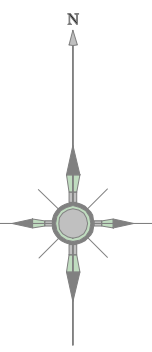
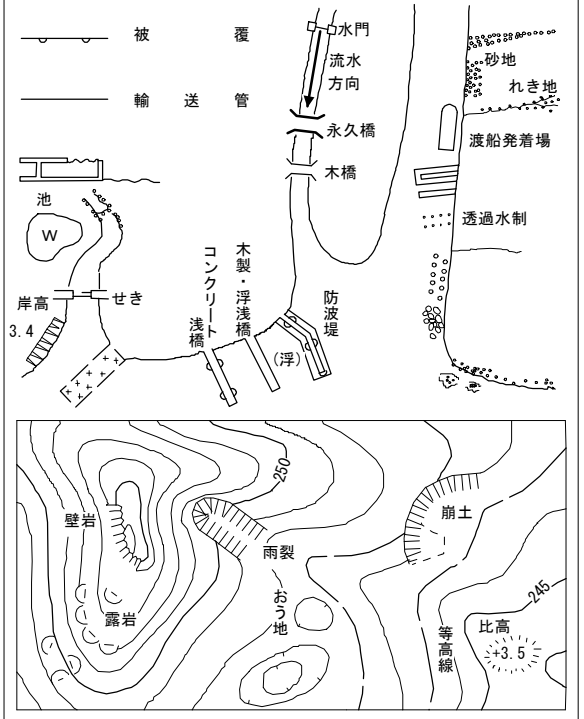


|     |     |     |
|-----|-----|-----|
| 359 | 360 | 361 |
| 389 | 390 | 391 |
| 421 | 422 |     |



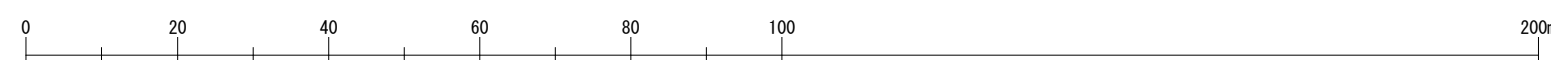
|  |          |   |            |          |    |
|--|----------|---|------------|----------|----|
|  | 建        | 物 | 商          | 店        | 舎  |
|  | 家        | 屋 | 住          | 居        | 宅  |
|  | 神        | 社 | ○市町村の役場出張所 |          |    |
|  | 寺        | 院 |            | 官        | 公署 |
|  | キリスト教    |   |            | 裁        | 判所 |
|  | 学        | 校 |            | 検        | 察庁 |
|  | 郵便局      |   |            | 税        | 務署 |
|  | 駐在所・派出所  |   |            | ○富永、公民堂  |    |
|  | 消防署      |   |            | ○公営業、林業  |    |
|  | 郵便局      |   |            | 銀行       |    |
|  | 工場       |   |            | ○損害業、定所  |    |
|  | 発電所      |   |            | ○保健所     |    |
|  | 倉庫       |   |            | ○協同組合    |    |
|  | 火葬場      |   |            | ○幼稚園、保育園 |    |
|  | 灌漑用水ポンプ場 |   |            |          |    |
|  | 花壇       |   |            | 墓        | 地  |
|  | 三角点      |   |            | ○多角点等    |    |
|  | 水準点      |   |            |          |    |
|  | 電波塔      |   |            | 灯台       | 突  |
|  | 記念碑      |   |            | タンク      |    |
|  | 墓石       |   |            | 中庭       | 台  |
|  | 立像       |   |            | 燈台       | 標  |
|  | 独立樹      |   |            | 路傍樹      |    |
|  | 独立樹針葉    |   |            | 坑口       |    |
|  | 起重機      |   |            | とうろう     |    |
|  | 区境界      |   |            | 古城・城跡    | 境  |
|  | 河川口・河口   |   |            | 陵墓       |    |
|  | 温泉・鉱泉    |   |            |          |    |
|  | 材料置場     |   |            |          |    |
|  | 真直道路     |   |            | 倒溝       |    |
|  | 建設中の道路   |   |            | S型倒溝     |    |
|  | トンネル     |   |            |          |    |
|  | 鉄道       |   |            | トンネル     |    |
|  | 建設中の鉄道   |   |            |          |    |
|  | 北海道の支庁界  |   |            | 一大字界     |    |
|  | 都道府県界    |   |            | 小字界・町目界  |    |
|  | 森林境界     |   |            | ○広葉樹林    |    |
|  | 耕地境界     |   |            | 針葉樹林     |    |
|  | 田        |   |            | 荒地       |    |
|  | 畑        |   |            | ひのき松地    |    |
|  | 桑畑       |   |            | やなぎ地     |    |
|  | 茶園       |   |            | しゅろ科樹林   |    |
|  | 果樹園      |   |            | 山嶺       | 地  |



奥州市

|       |        |
|-------|--------|
| 座 標 系 | 第 X 系  |
| 等 高 线 | 1 m 间隔 |

1 : 1000



- ・本図の利用等によって発生したことになる損失・損害等について、奥州市は一切の責任を負いません。
- ・本図は、奥州市の道路に関する証明をするものではありません。また、現況と異なっている場合があるため、必ず現地での確認を行ってください。
- ・道路の区域の境界線は、道路法上の道路の区域を示すものであり、土地の境界及び権利関係を表すものではありません。
- ・本図を無断で複製、転載、変更、配布、掲示、販売することを禁じます。
- ・市道を廃止した箇所等で、地形図に道路幅が表示されていることがあります。道路が市道認定されているかの判断については、市道認定路線網図を併せてご利用ください。
- ・道路台帳図をご利用のものは、以上の利用条件及び注意事項を全て了承しているものとみなします。