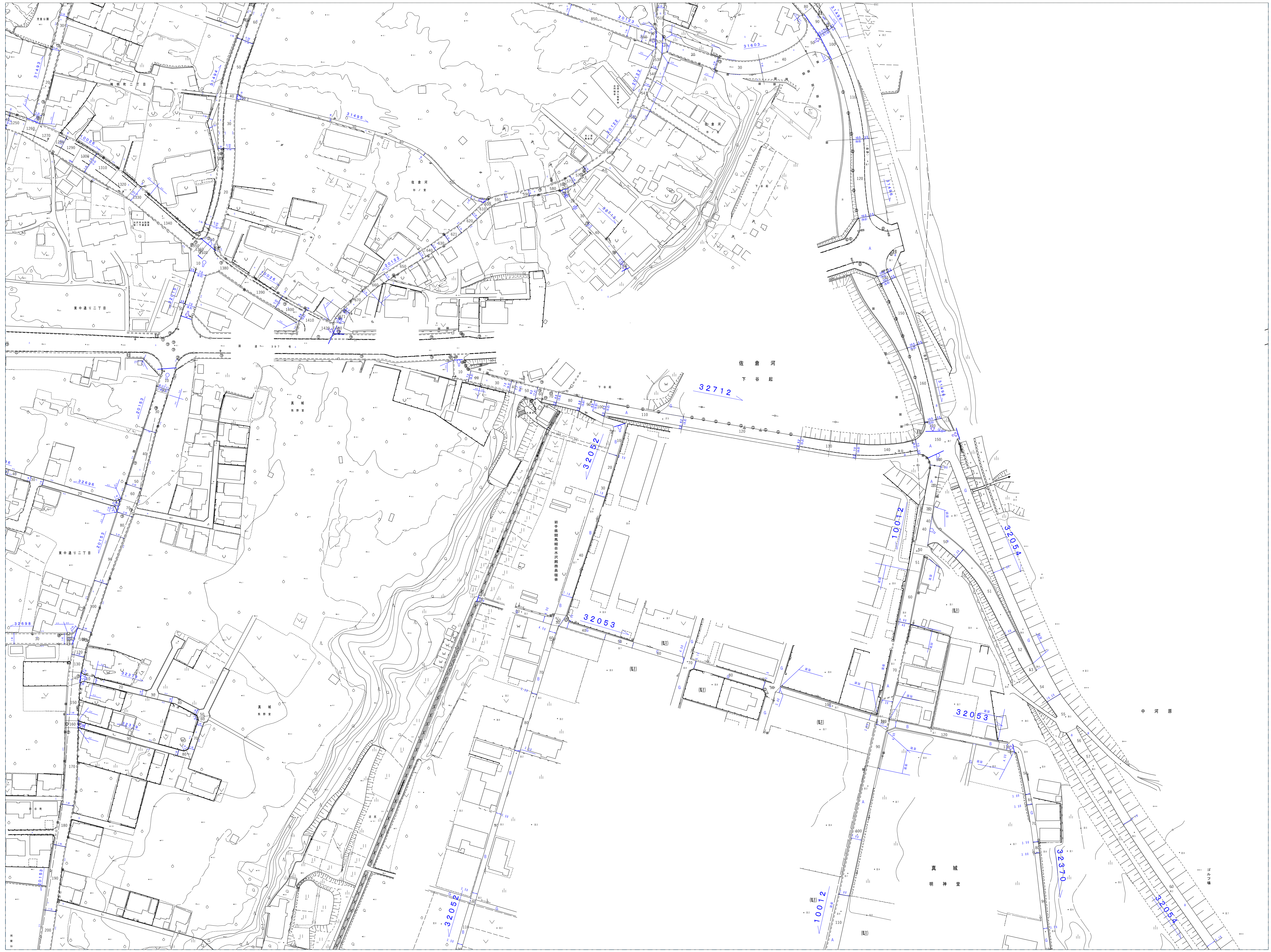


No. 1018

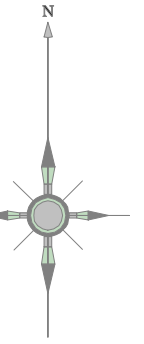
No. 1018

令和八年三月調製

東日本総合計画株式会社調製



952	953	954
1017	1018	1019
1082	1083	1084



建 物	期 望 合
家 居 建 物	市町村別の役場・出張所
神 社	官 公 署
寺 社・教 会	裁 判 所
キリスト教 会	検 察 庁
学 校	検 査 署
商 店	営 務 署
駐在所・派出所	宮 林 署
消 防 署	公 安 堂・公 安 堂
郵 便 局	銀 行
工 場	警 察 署 定 所
変 電 所	保 健 所
倉 庫	協 同 組 合
火 災 庫	幼 稚 園・保 育 園
排水ポンプ場	

電	波	塔	煙	突
記	念	碑	タ	ン
墓		碑	煙	台
記	念	碑	煙	欄
立		像	路	傍
立	樹	瓜	坑	口
立	樹	針	と	う
起	重	機	ろ	う

区 域 界	古 墳
噴火口・噴気口	城・城跡
温泉・鉱泉	陵 墓

== 真 幅 道 路	== 側 溝
-- 建設中の道路	== L 型 側 溝
— ト ン ネ ル	

二二 建設中の鉄道	トフネル
一一一 北海道の支庁界	一一 大字界

----- 植 生 界	Q 広葉樹林
—— 耕 地 界	A 針葉樹林
田	C 荒 地

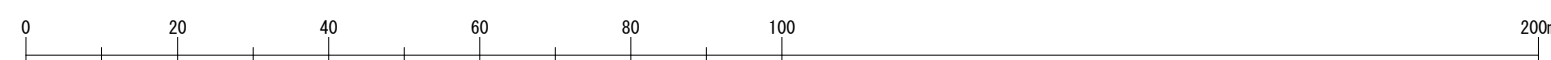
✓ 畑	↓ はい松地
ㄣ 桑 畑	↑ 笹 地
・ 茶 畑	ㄣ しゅろ科樹林

水門
流水方向

奥州市

座 標 系	第 X 系
等 高 线	1 m 间隔

1 : 1000



- ・本図の利用等によって発生したことになる損失・損害等について、奥州市は一切の責任を負いません。
- ・本図は、奥州市の道路に関する証明をもつものではありません。また、現況と異なっている場合があるため、必ず現地での確認を行ってください。
- ・道路の区域の境界線は、道路法上の道路の区域を示すものであり、土地の境界及び権利関係を表すものではありません。
- ・本図を無断で複製、転載、変更、配布、掲示、販売することを禁じます。
- ・市道を所定した箇所等で、地形図に道路幅が表示されていることがあります。道路が市道認定されているかの判断については、市道認定路線網図を併せてご利用ください。
- ・道路台帳図を利用するものは、以上の利用条件及び注意事項を全て了承しているものとみなします。