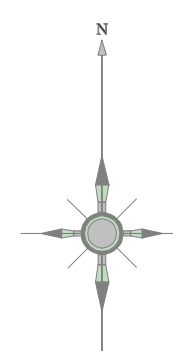
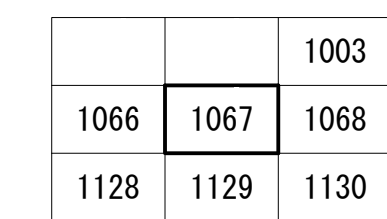
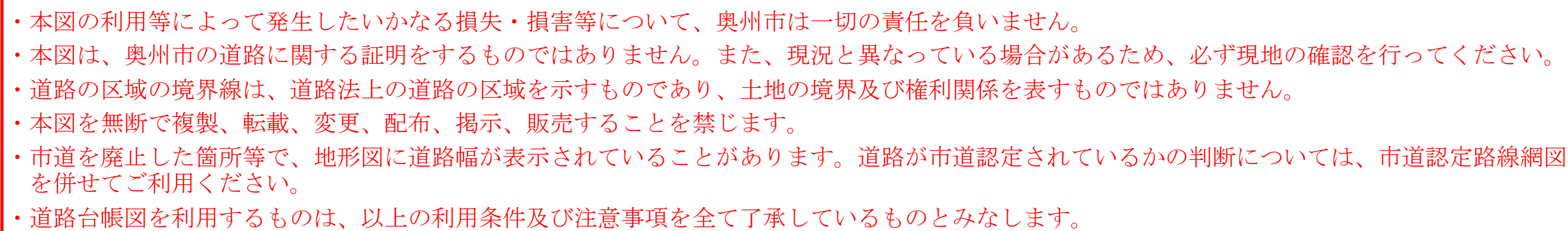
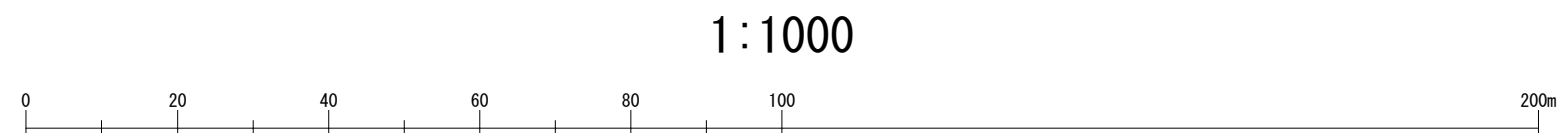



東日本総合計画株式会社調製



| | | | |
|---|-------------|---|---------------|
|  | 建 |  | 無 登 告 |
|  | 堅 ろ う 建 物 | | |
|  | 神 社 |  | ○市町村役の役場出張所 |
|  | キ リ ス ト 教 会 |  | ユ 官 公 署 |
|  | 学 校 |  | △ 裁 判 所 |
|  | 図 書 館 |  | △ 検 察 庁 |
|  | ○ 駐 在 所、派出所 |  | ☆ 検 査 署 |
|  | Y 消 防 署 |  | 木 営 林 署 |
|  | 〒 郵便 局 |  | ○ 公 益 堂、公 益 堂 |
|  | 工 場 |  | 銀 行 |
|  | 電 力 局 |  | ○ 職 業 定 所 |
|  | 倉 庫 |  | ○ 保 健 所 |
|  | 火 災 車 |  | ○ 協 同 組 合 |
|  | 湯 湯 水 物 産 |  | ○ 幼 稚 園、保 育 園 |

| | | |
|-----|-----|---|
| 花壇 | 墓 | 地 |
| 園底 | | |
| 三角点 | 多角点 | 等 |
| 水準点 | | |
| 電波塔 | 煙突 | |
| 記念碑 | タンク | |
| 墓 | 燈台 | |
| 記念碑 | 煙囪 | |
| 立像 | 路傍祠 | |
| 独立樹 | 坑 | 口 |
| 樹葉 | とうろ | う |
| 針葉樹 | | |
| 起重機 | | |

| | |
|---------|------|
| --- 区域界 | 古 墳 |
| 噴火口・噴気口 | 城・城跡 |
| 温泉・鉱泉 | 陵 墓 |

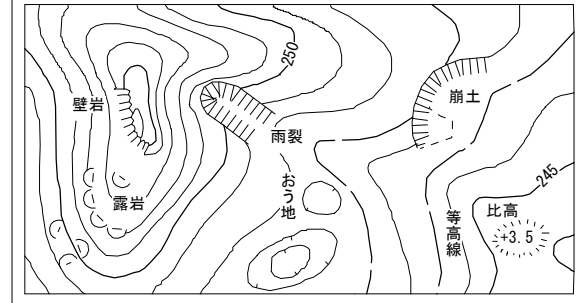
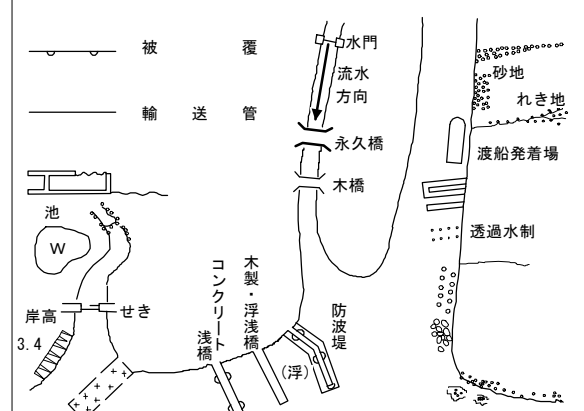
| | |
|------------|------------|
| == 真 幅 道 路 | == 側 溝 |
| == 建設中の道路 | == L 型 側 溝 |
| — ト ン ネ ル | |

| | |
|------------|-----------|
| — 鉄 道 | — ト ン ネ ル |
| - - 建設中の鉄道 | |

| | |
|------------|-----------|
| —— 北海道の支庁界 | —— 大字界 |
| —— 郡界・特別区界 | —— 小字界・町界 |

| | |
|-------------|--------|
| 植 生 界 | Q 広葉樹林 |
|-------------|--------|

| | |
|---------|-----------|
| 一 耕 地 界 | △ 針 葉 樹 林 |
| 田 | ◇ 荒 地 |
| ▽ 畑 | ◡ はい 松 地 |
| 丫 桑 畑 | 个 笹 地 |
| ・ 茶 畑 | ∩ しゅる科樹林 |
| ○ 果 樹 園 | 山 湿 地 |



奥州市