

No. 1080

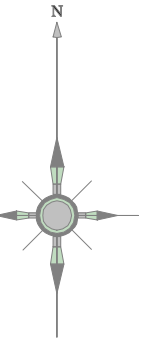
No. 1080

令和八年三月調製

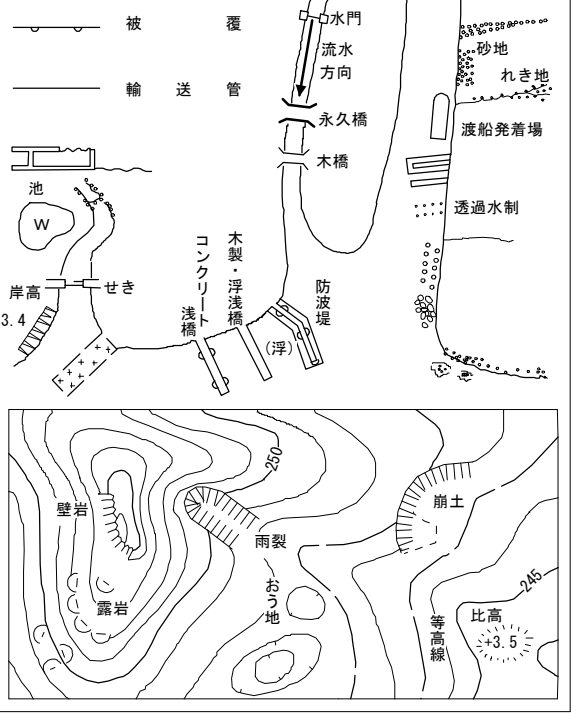
東日本総合計画株式会社調製



1014	1015	1016
1079	1080	1081
1141	1142	1143



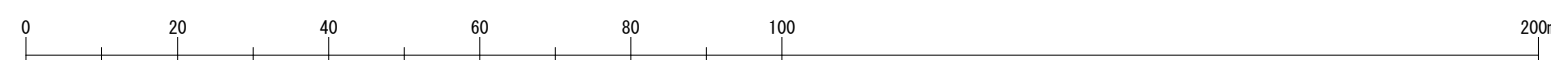
建 物	無 聲 合
窓 上 有 建 物	
神 社	○市町村役の役場・出張所
寺 院	☆官 公 署
キリスト教教会	△裁 判 所
学 校	△税 務 庁
病 院	◇税 務 署
○駐在所・派出所	◇営 林 署
ヨ 防 署	◎公営室・公民堂
郵 便 局	◎銀 行
工 場	◎医 療 業 定 所
食 料 庫	◎保 健 所
☆支 店	◎協 同 組 合
火 災 庫	◎幼稚園・保育園
排水ポンプ場	
地 壇	⊥墓
園 庭	
△三 角 点	○多 角 点 等
水 溝	
電 波 塔	⊥煙 突
記 念 碑	○タ ン ク
⊥墓 碑	☆燈 台
記 念 碑	☆燈 籠
立 像	△路 傍 祠
独立樹木像	△坑 口
独立樹計像	△とうろう
起 重 機	
一 区 域 界	人 古 墳
噴火口・噴気口	城・城跡
△温泉・鉱泉	人 墓
△材料産場	
＝＝＝直 通 道 路	＝＝＝側 溝
＝＝＝建設中の道路	＝＝＝L 型 側 溝
一 ト ン ネ ル	
＝ 鉄 道	一 ト ン ネ ル
＝＝＝建設中の鉄道	
＝＝＝北海道の支庁界	＝＝＝大 字 界
＝＝＝都市・特別区界	＝＝＝小字界・町目界
＝＝＝植 生 界	△ 広 葉 樹 林
＝＝＝耕 地 界	△ 針 葉 樹 林
＝＝＝田 畑	△ 荒 地
＝＝＝畑	△ し じ ゃ 松 地
＝＝＝桑 畑	△ 笹 地
＝＝＝茶 畑	△ し じ ゃ 利 樹 林
＝＝＝果 樹 園	△ 湿 地



奥州市

座 標 系	第 X 系
等 高 线	1 m 间隔

1 : 1000



- ・本図の利用等によって発生したいかなる損失・損害等についても、奥州市は一切の責任を負いません。
- ・本図は、奥州市の道路に関する説明をするものではありません。また、現況と異なっている場合があるため、必ず現地の確認を行ってください。
- ・道路の区域の境界線は、道路法上の道路の区域を示すものであり、土地の境界及び権利関係を表すものではありません。
- ・本図を無断で複製、転載、変更、配布、掲示、販売することを禁じます。
- ・市道を廃止した箇所等で、地形図に道路幅が表示されていることがあります。道路が市道認定されているかの判断については、市道認定路線網図を併せてご利用ください。
- ・道路台帳図を利用するものは、以上の利用条件及び注意事項を全て了承しているものとみなします。