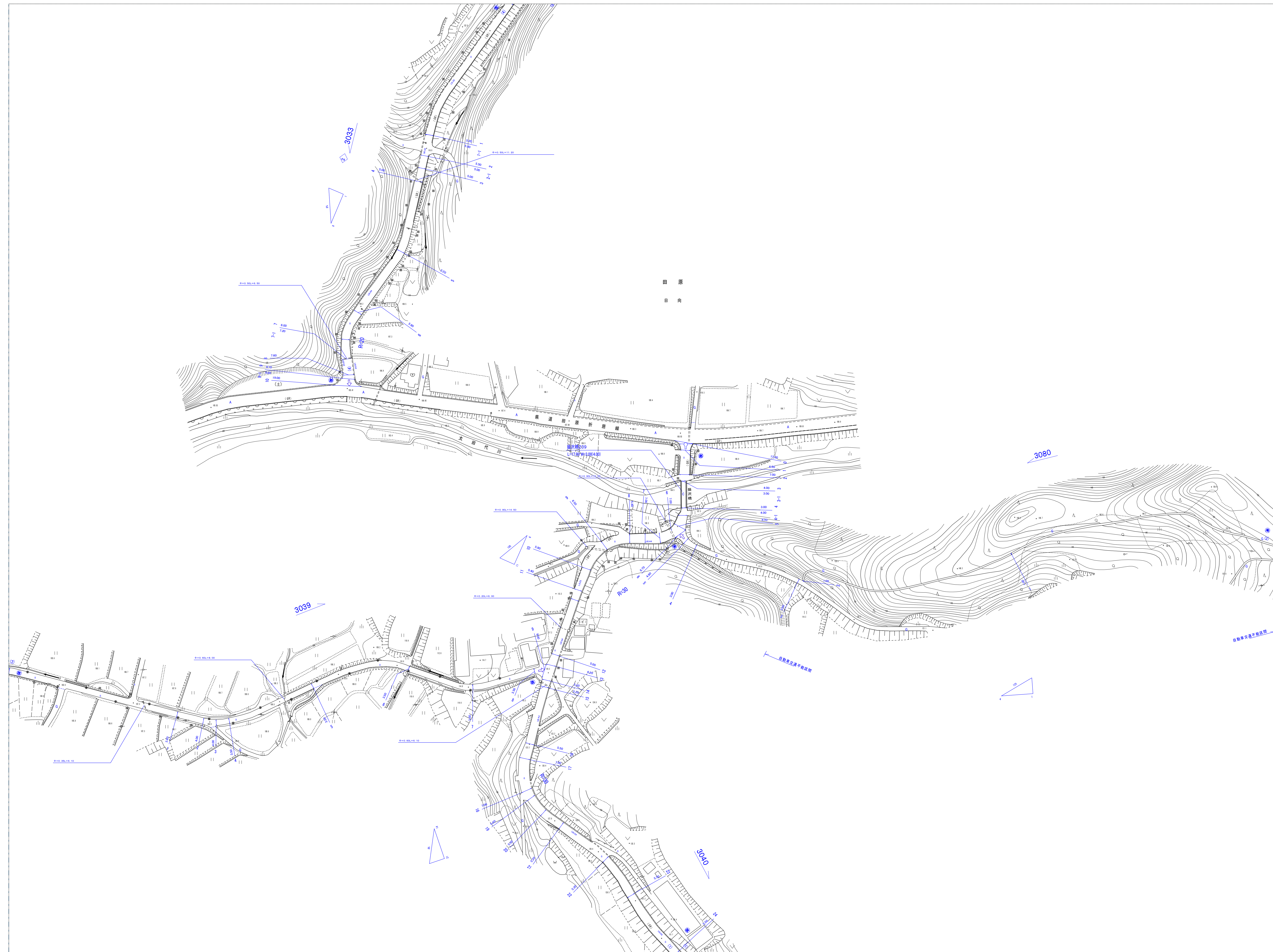


No. 1213

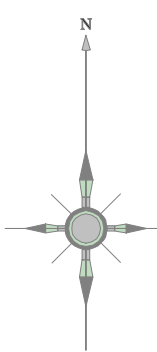
No. 1213

令和七年三月調製

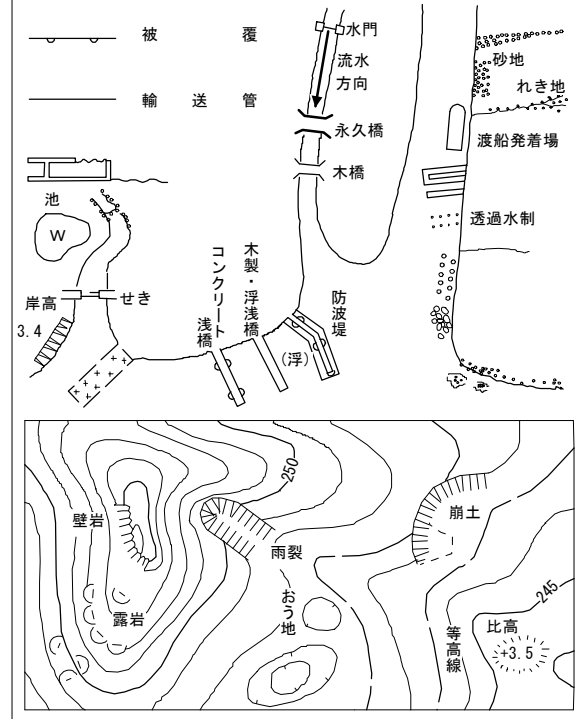
東日本総合計画株式会社調製



1152	1153	1154
1212	1213	1214
1272	1273	1274



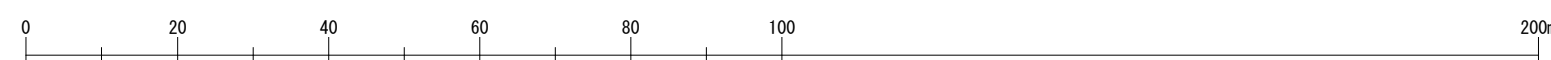
建	建築物	無	無	合
建	建築物			
神	神社	市	市	市町村役所・役場・出張所
寺	寺院	官	官	官公署
キ	キリスト教	裁	裁	裁判所
学	学校	検	検	検察庁
病	病院	署	署	警察署
駐	駐在所・派出所	営	営	営林署
消	消防署	公	公	公営住宅、公民館
郵便	郵便局	銀	銀	銀行
工	工場	職	職	職業安定所
電	電気所	保	保	保健衛生所
電	電車	協	協	協同組合
火	火災庫	幼	幼	幼稚園、保育園
水	排水ポンプ場			
花	花壇	上	上	墓地
園	園庭			
三	三角点	多	多	多角点等
水	水準点			
電	電波塔	煙	煙	突煙
記	記念碑	の	の	タンク
基	基礎	登	登	登壇台
立	立像	今	今	今煙標
記	記念碑	へ	へ	傍路
立	立像	坑	坑	坑口
樹	樹立	と	と	うらう
立	独立			
樹	樹立			
起	起立機			
区	区域界	古	古	墳墓
境	境界	城	城	城跡
境	境	汎	汎	墓
温	温泉			
泉	温泉			
立	立置場			
真	真横道路	街	街	溝
建	建設中の道路	し	し	型制溝
建	建設中の道路			
鉄	鉄道	ト	ト	ンネル
建	建設中の鉄道			
北	北海道の支庁界	大	大	字界
郡	郡市・特別区界	小	小	字界・町目界
耕	耕生界	広	広	葉樹林
耕	耕地界	針	針	葉樹林
田	田	荒	荒	地
畑	畑	い	い	松地
畑	畑	竹	竹	地
茶	茶畑	し	し	むろ科樹林
茶	茶畑	山	山	地
果	果樹園	山	山	地



奥州市

座 標 系	第 X 系
等 高 線	1 m 間隔

1 : 1000



- ・本図の利用等によって発生したいかなる損失・損害等について、奥州市は一切の責任を負いません。
- ・本図は、奥州市の道路に関する証明をもものではありません。また、現況と異なっている場合があるため、必ず現地での確認を行ってください。
- ・道路の区域の境界線は、道路法上の道路の区域を示すものであり、土地の境界及び権利関係を表すものではありません。
- ・本図を無断で複製、転載、変更、配布、掲示、販売することを禁じます。
- ・市道を廃止した箇所等で、地形図に道路幅が表示されていることがあります。道路が市道認定されているかの判断については、市道認定路線網図を併せてご利用ください。
- ・道路台帳図を利用するものは、以上の利用条件及び注意事項を全て了承しているものとみなします。