奥州市道路台帳図　No.1279

No.1279

令和七年三月調製

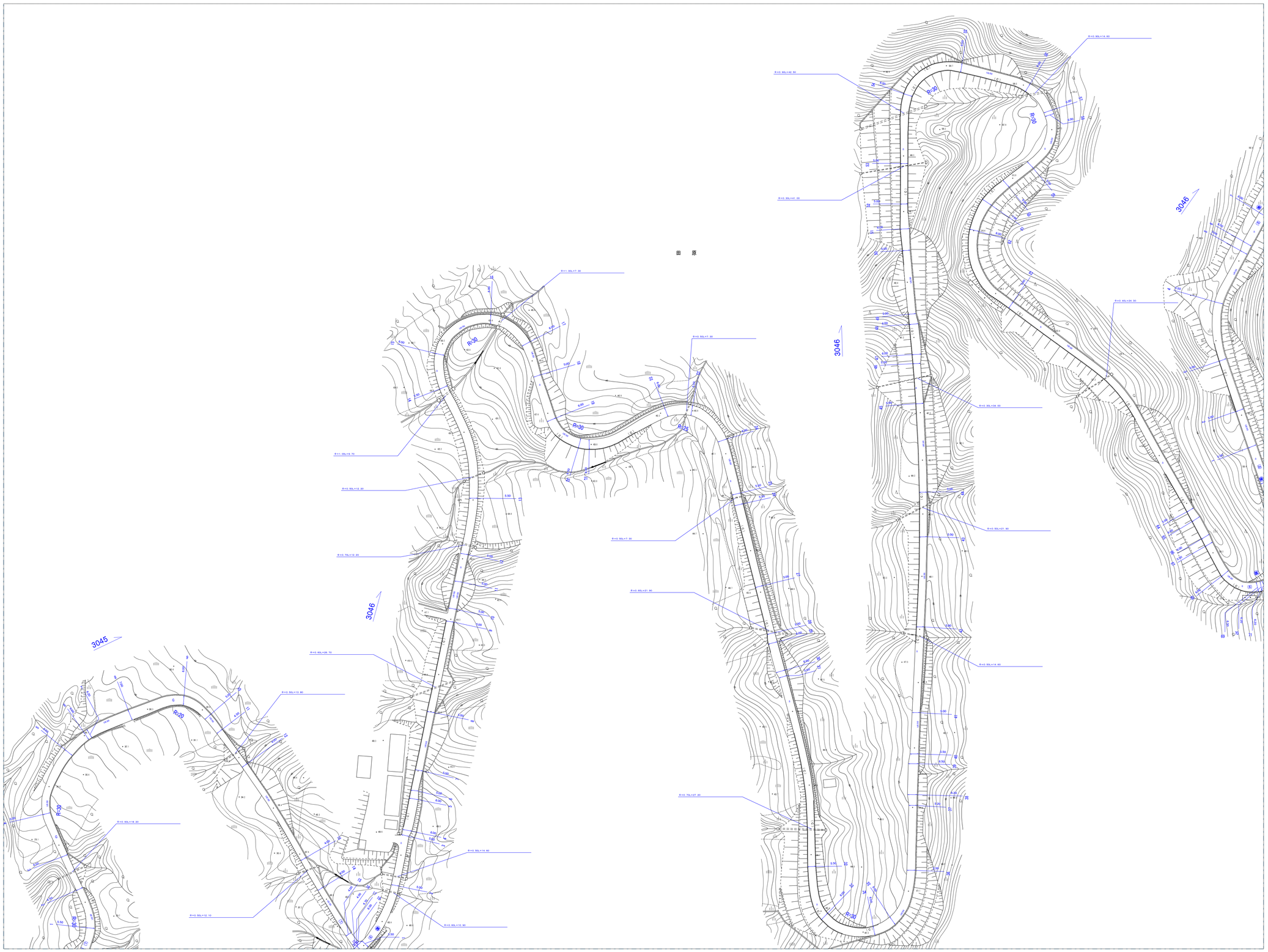

	1219	1220
1278	1279	1280
1338	1339	

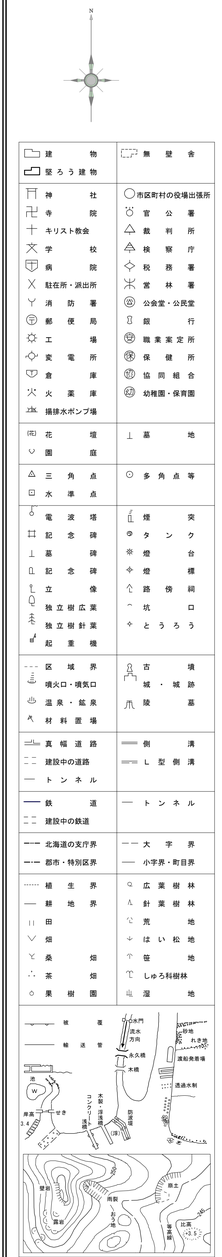

道路台帳記号（単位：m）

自動車交通不能区間	自交不能区間
縦断勾配（5%以上）	16.5%
曲率半径（30m未満）	R=13

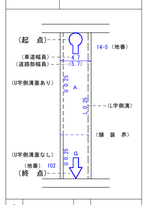

A	高級アスファルト	a	簡易アスファルト
K	アスファルト粗舗装	B	防塵舗装
C	コンクリート	P	コンクリートプレス
G	砂利	S	石系
W	木系	E	その他
GR	ガードレール	GP	ガードパイプ
GF	ガードフェンス	GC	ガードケーブル

東日本総合計画株式会社調製

奥州市

座標系　第X系
等高線　1m間隔

1:1000

0 20 40 60 80 100 200m

・本図の利用等によって発生したいかなる損失・損害等について、奥州市は一切の責任を負いません。
・本図は、奥州市の道路に関する証明をするものではありません。また、現況と異なっている場合があるため、必ず現地の確認を行ってください。
・道路の区域の境界線は、道路法上の道路の区域を示すものであり、土地の境界及び権利関係を表すものではありません。
・本図を無断で複製、転載、変更、配布、掲示、販売することを禁じます。
・市道を廃止した箇所等で、地形図に道路幅が表示されていることがあります。道路が市道認定されているかの判断については、市道認定路線網図を併せてご利用ください。
・道路台帳図を利用するものは、以上の利用条件及び注意事項を全て了承しているものとみなします。