


令和七年三月調製

東日本総合計画株式会社調製



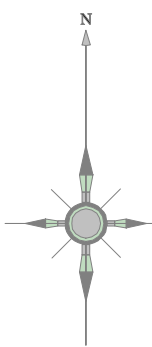
縮尺 1:1000
等高線 1m間隔

1:1000



- ・本図の利用等によって発生したいかなる損失・損害等について、奥州市は一切の責任を負いません。
- ・本図は、奥州市の道路に関する証明をするものではありません。また、現況と異なっている場合があるため、必ず現地の確認を行ってください。
- ・道路の区域の境界線は、道路法上の道路の区域を示すものであり、土地の境界及び権利関係を表すものではありません。
- ・本図を無断で複製、転載、変更、配布、掲示、販売することを禁じます。
- ・市道を廃止した箇所等で、地形図に道路幅が表示されていることがあります。道路が市道認定されているかの判断については、市道認定路線網図を併せてご利用ください。
- ・道路台帳図を利用するものは、以上の利用条件及び注意事項を全て了承しているものとみなします。

1264	1265	1266
1324	1325	1326
1384	1385	1386

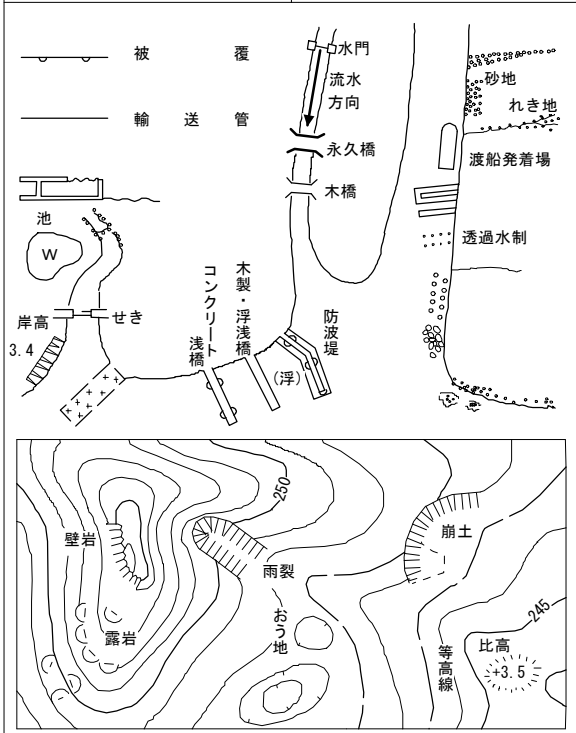


建築物	無壁舎
建ちあがり建物	市区町村の役場出張所
神社	官公署
寺院	裁判所
キリスト教会	検察庁
学校	検察署
病院	警察署
消防署	営林署
郵便局	公会堂・公民堂
工場	銀行
発電所	職業安定所
倉庫	保健所
火薬庫	協同組合
消防ポンプ場	幼稚園・保育園

花壇	墓地
庭	多角点等
三角点	
水準点	
電波塔	煙突
記念碑	タンク
墓	燈台
記念碑	橋
立木	路傍網
独立樹	坑口
独立樹	とらうらう
起重機	

区域界	古墳
噴火口・噴気口	城・城跡
温泉・鉱泉	丘陵
材料置場	崖
真鍮道路	溝
建設中の道路	L型側溝
トンネル	

鉄道	トンネル
建設中の鉄道	
北海道の支庁界	大字界
都市・特別区界	小字界・町目界
植生界	広葉樹林
緑地界	針葉樹林
田	荒地
畑	はい松地
桑畑	笹地
茶畑	しゅろ科樹林
果樹園	山地



奥州市