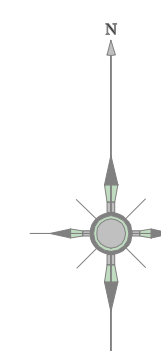
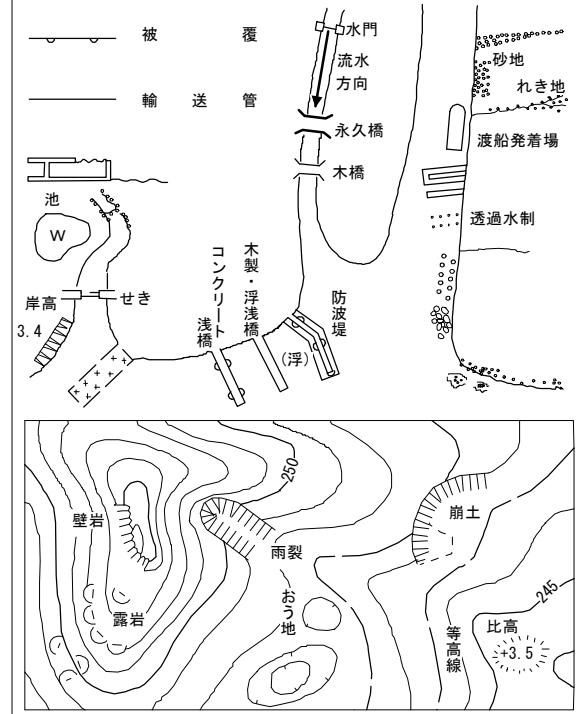




1305	1306	1307
1365	1366	1367
1425	1426	1427



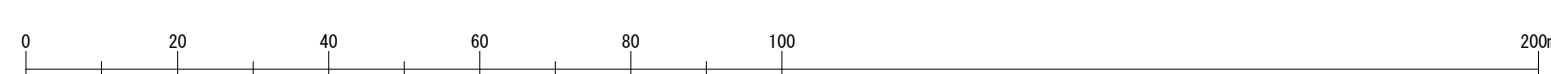
建	建 物	無	無 壁 寺
堅	堅 牢 な 建 物	○	市区町村の役場出張所
神	神 社	官	官 公 署
キ	キリスト教会	裁	裁 判 所
学	学 校	税	税 務 庁
病	病 院	税	税 務 署
消	消防署・派出所	富	富 林 署
巡	巡 査 所	公	公 益 堂・公 民 堂
郵	郵 便 局	銀	銀 行
電	電 力 場	職	職業安定所
倉	倉 庫	保	保 険 所
火	火 災 庫	協	協 同 組 合
水	排水ポンプ場	結	結 婚 司・保 育 園
花	花 壇	墓	墓 地
園	園 地		
△	三 角 点	○	多 角 点 等
□	水 準 点		
電	電 波 塔	煙	煙 突
塔	塔 楼	タ	タ ン ク
墓	墓 碑	卒	卒 台
記	記 念 碑	煙	煙 囪
立	立 像	台	台 傍 欄
樹	樹 立 根 広 葉	ハ	ハ 統 口
針	針 立 根 針 葉	今	今 と う ろ う
植	植 立 樹		
区	区 域 界	否	否 境
境	境 口・境 奥 口	城	城・城 跡
温	温 泉・鉱 泉	爪	爪 痕
基	基 礎 工 場		
真	真 經 道 路	倒	倒 溝
建	建 設 中 の 道 路	L	L 型 倒 溝
ト	ト ン ネ ル		
鉄	鉄 道	ト	ト ン ネ ル
建	建 設 中 の 鉄 道		
北	北海道の庁界	大	大 字 界
郡	郡市・特別区界	小	小 字 界・町 界
植	植 生 界	針	針 葉 樹 林
耕	耕 地 界	広	広 葉 樹 地
田	田 圃	荒	荒 地
畑	畑 作	荒	荒 地
桑	桑 畑	竹	竹 叢 地
茶	茶 畑	山	山 梨 科 樹 林
果	果 樹 園	山	山 地



奥州市

座標系	第Ⅹ系
等高綫	1m間隔

1 : 1000



- ・本図の利用等によって発生したいかなる損失・損害等について、奥州市は一切の責任を負いません。
- ・本図は、奥州市の道路に関する証明なものではありません。また、現況と異なっている場合があるため、必ず現地の確認を行ってください。
- ・道路の区域の境界線は、道路法上の道路の区域を示すものであり、土地の境界及び権利関係を表すものではありません。
- ・本図を無断で複製、転載、変更、配布、掲示、販売することを禁じます。
- ・市道を廃止した箇所等、地形図に道路幅が表示されていることがあります。道路が市道認定されているかの判断については、市道認定路線網図を併せてご利用ください。
- ・道路た帳図を利用するものは、以上の利用条件及び注意事項を全て了承しているものとみなします。