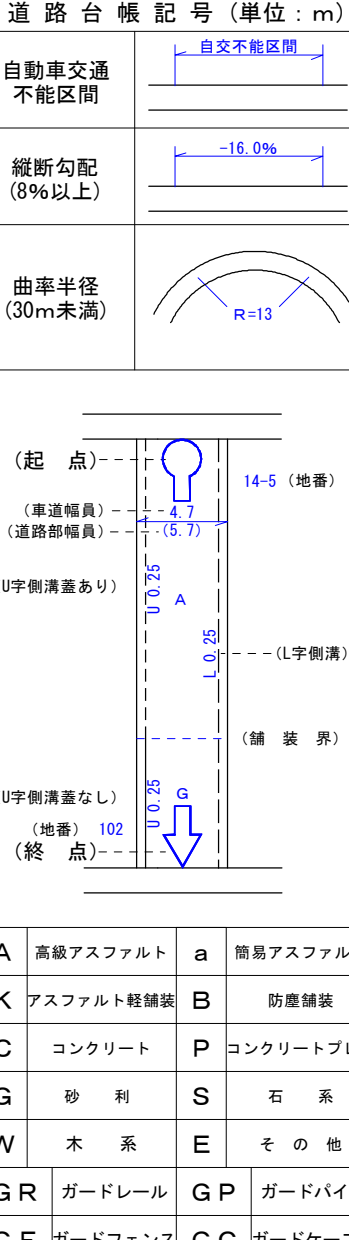


奥州市道路台帳図 No. 149

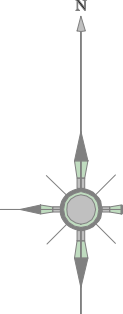
No. 149

令和七年三月調製

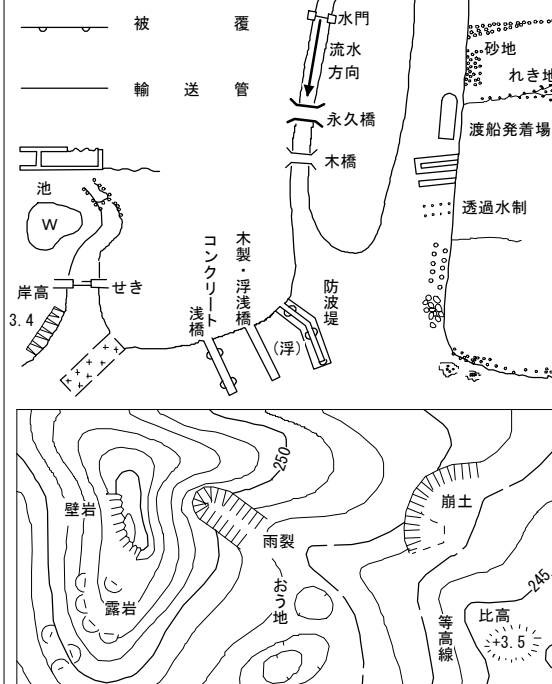
東日本総合計画株式会社調製



123	124	125
148	149	150
175	176	177




建 物	無 壁 舎
神 々 物	
神社	○市町村別の出張出張所
寺院	△官 公 署
キリスト教会	△裁判 所
学 校	△検 察 庁
医 院	△医 生 著
駐在所・派出所	△農 林 署
消防署	◎公舎室・公民館
郵便局	△旅 行
工 場	△職業安定所
交 電 所	◎協 同 組 合
食 料 庫	△協 同 組 合
火 災 場	◎幼稚園・保育園
排水ポンプ場	
岡 花 壇	上 墓 地
園 庭	
三 角 点	○多 角 点 等
水 源 点	
電 波 塔	ㄱ 煙 突
記念 碑	ㄴ タ ン ク
上 墓 碑	ㄷ 燈 台
記念 旗	ㄹ 燈 籠
立 像	ㄷ 路 傍 灯
記念樹・木像	ㄱ 橋 洞
記念樹・木像	ㄴ 坑 口
記念樹・木像	ㄷ う ろ う
記念樹・木像	
区 域 界	ㄱ 古 墳
烽火口・煙口	ㄴ 城 ・ 城 跡
温泉・鉱泉	ㄷ 飛 騨 墓
材 料 置 場	
直 貫 道 路	== 側 溝
建設中の道路	== L 型 側 溝
トンネル	
線 道	— ト ン ネ ル
建設中の鉄道	
北海道の支庁界	— 大 字 界
— 都市・特別区界	— 小字界・町目界
植 生 界	△ 広 葉 樹 林
耕 地 界	△ 針 葉 樹 林
田 地	△ 農 地
沼	△ い け 地
桑 畑	△ 薔 地
茶 畑	△ う ろ 科 樹 林
農 田	



小 男

座 標 系	第 X
基 高 緯	1.00 度

1 : 100



- ・本図の利用等によって発生したいかなる損失・損害等についても、奥州市は一切の責任を負いません。
- ・本図は、奥州市の道路に関する証明するものではありません。また、現況と異なる場合があります。必ず現地での確認を行ってください。
- ・道路の区域の境界線は、道路法上の道路の区域を示すものであり、土地の境界及び権利関係を表すものではありません。
- ・本図を無断で複製、転載、変更、配布、掲示、販売することを禁じます。
- ・市道を廃止した箇所等、地形図に道路幅が表示されていることがあります。道路が市道認定されているかの判断については、市道認定路線図を併せてご利用ください。
- ・道路台帳図を利用するものは、以上利用条件及び注意事項を全て受諾しているものとみなします。