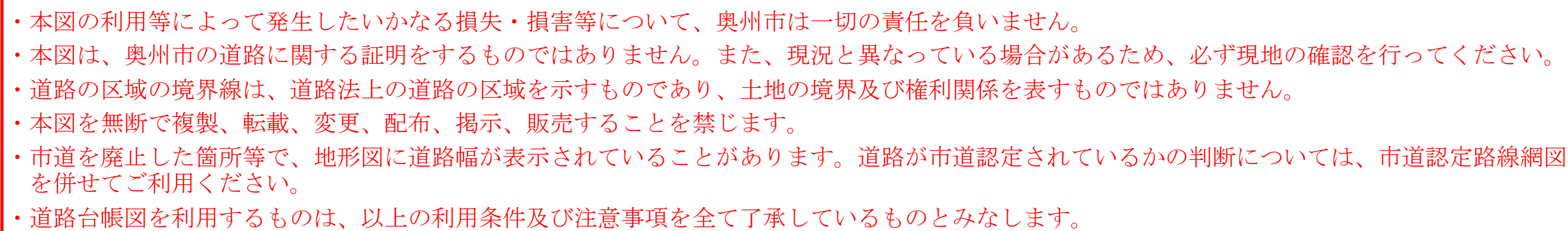
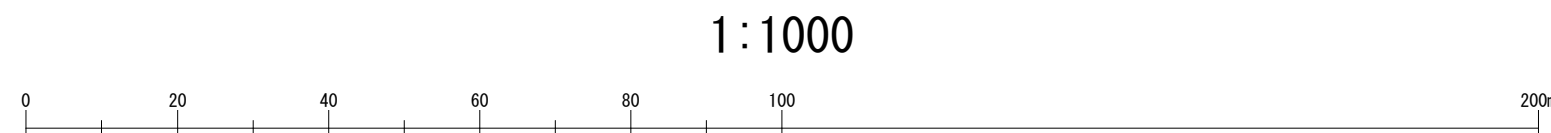

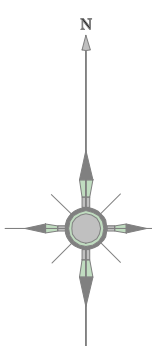


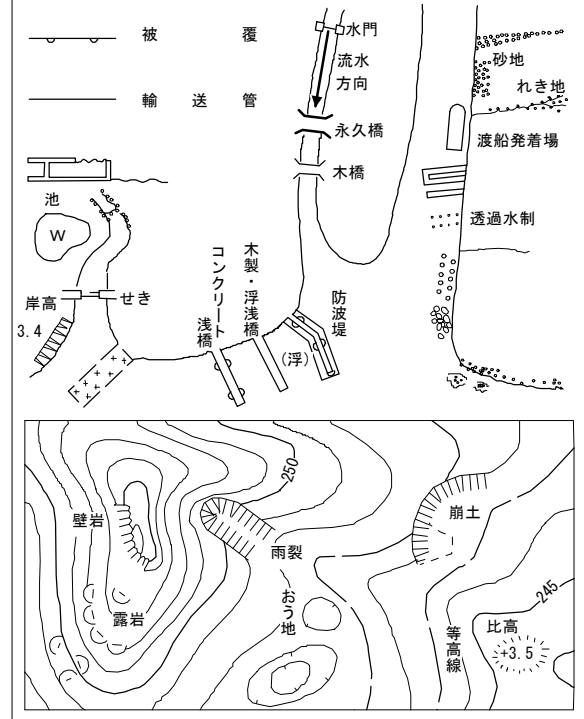
東日本総合計画株式会社調製



139	140	141
166	167	168
194	195	196



	建	屋	物		無	標	合
	建	屋	物				
	神	社			市	区町村の役所・出張所	
	寺	院			官	公署	
	キリスト教				裁判所		
	学	校			観劇序		
	病	院			営林署		
	駐在所、派出所				公民堂、公民館		
	消防署				銀行		
	郵便局				職業安定所		
	工	場			保健衛生所		
	電	力	所		協同組合		
	気	車	庫		幼稚園、保育園		
	火	災	庫				
	灌漑ポンプ						
	花	壇			上	草地	
	園	庭					
	三	角	点		多	角点等	
	水	準	点				
	電	波	塔		煙	突	
	記	念	碑		の	タ	ンク
	石	臺	階		登	壇	台
	記	念	碑		今	燈	標
	立	樹	像		へ	路傍	祠
	立	木	像		つ	坑口	
	立	木	針		々	うらう	
	起	業	機				
	域	界	界		古	墳	
	境口・境口				城・城跡		
	温泉、鉱泉				墓		
	材置						
	真	横	道		街		
	建設中の道路				し	型側溝	
	一	ト	ンネル				
	鉄				一	トンネル	
	建設中の鉄道						
	北海道の支庁界				大	字界	
	郡市・特別区界				小	字界・町目界	
	耕	生	界		広	葉樹林	
	一	耕	地		針	葉樹林	
	田				荒	地	
	畑				り	い松地	
	桑				竹	笹地	
	茶				しむる科樹林		
	果				山	崖地	



奥州市