

令和七年三月調製

道路台帳記号(単位: m)

自動車交通不能区間: 歩行者専用区間

横断勾配 (0%以上): 1%以上

曲率半径 (30m未満): R=12

(起 点) (14.5 (10m))

(終 点) (100 (10m))

(10m未満) (10m未満)

(10m未満) (10m未満)

(10m未満) (10m未満)

A	高級アスファルト	a	低級アスファルト
K	アスファルト軽舗装	B	石畳舗装
C	コンクリート	P	コンクリートプレス
G	砂利	S	石高
W	木柵	E	その他
GR	ガードレール	GP	ガードパイプ
GF	ガードフェンス	GC	ガードタワー

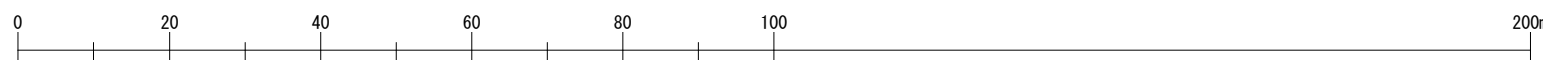


稲 瀬
色 田

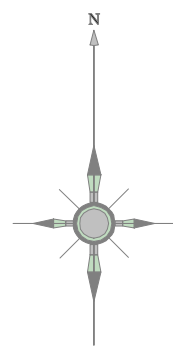
東日本総合計画株式会社調製

底 地 図 実 尺 図
縮 小 率 1/1000

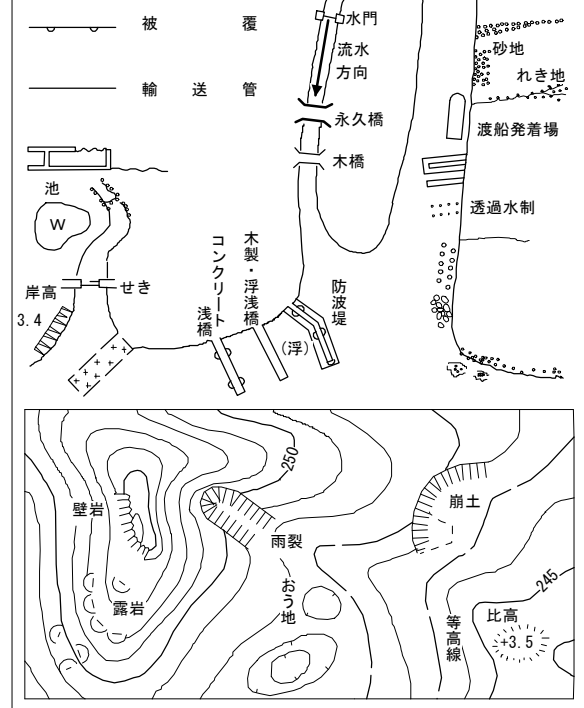
1:1000



140	141	142
167	168	169
195	196	197



建 物	無 壁 舎
建 物	市町村の役場出張所
神 社	官 公 署
キリスト教会	裁 判 所
学 校	検 察 庁
病 院	税 務 署
駐在所・派出所	営 林 署
消防署	公会堂・公民堂
郵便局	銀行
工場	職業安定所
変電所	保健所
倉庫	協同組合
火薬庫	幼稚園・保育園
灌漑ポンプ場	
花 壇	墓 地
田 圃	
三 角 点	多 角 点 等
水 準 点	
電 波 塔	煙 突
記念碑	タ ン ク
墓 碑	燈 台
記念碑	橋 樑
立 像	歩 道 橋
独立樹広葉	坑 口
独立樹針葉	と う ろ う
起重機	
区 域 界	古 墳
噴火口・噴気口	城・城跡
温泉・鉱泉	陵 墓
材料置場	
真 幅 道 路	側 溝
建設中の道路	L 型 側 溝
トンネル	
鉄 道	トンネル
建設中の鉄道	
北海道の支庁界	大 字 界
郡市・特別区界	小 字 界・町目界
植 生 界	広 葉 樹 林
耕 地 界	針 葉 樹 林
田 圃	荒 地
畑	は い 松 地
桑 畑	笹 地
茶 畑	し ゅ る 科 樹 林
果 樹 園	山 地



奥
州
市

- ・ 本図の利用等によって発生したいかなる損失・損害等について、奥州市は一切の責任を負いません。
- ・ 本図は、奥州市の道路に関する証明をするものではありません。また、現況と異なっている場合があるため、必ず現地の確認を行ってください。
- ・ 道路の区域の境界線は、道路法上の道路の区域を示すものであり、土地の境界及び権利関係を表すものではありません。
- ・ 本図を無断で複製、転載、変更、配布、掲示、販売することを禁じます。
- ・ 市道を廃止した箇所等で、地形図に道路幅が表示されていることがあります。道路が市道認定されているかの判断については、市道認定路線網図を併せてご利用ください。
- ・ 道路台帳図を利用するのは、以上の利用条件及び注意事項を全て了承しているものとみなします。