

No. 1437

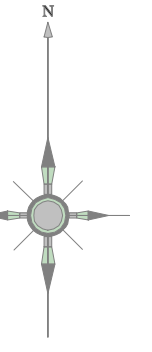
No. 1437

令和七年三月調製

東日本総合計画株式会社調製



1376	1377	1378
1436	1437	1438
1497	1498	1499



建 物	附 属 舎
区 役 所	区 民 会 館
神 社	市 区 町 村 公 民 館 出 借 所
寺 院	官 公 署
キリスト教	裁 判 所
学 校	検 察 庁
文 学	税 務 署
図 書 館	公 立 書 館
駐 在 所・出 張 所	会 堂・公 民 堂
消 防 署	銀 行
郵 便 局	職 業 実 用 所
工 場	保 健 所
交 通 所	協 同 組 合
食 庫	幼 稚 園・保 育 園
倉 庫	
火 災 防 災 機 関	
操 縦 水 中 爆 発 物	

電	凌	塔	煙	突
記	念	碑	タ	ン
墓	碑		煙	台
記	念	碑	煙	標
立	像		路	傍
獨立樹	広葉		坑	口
獨立樹	針葉		と	ろ
記	業		今	う

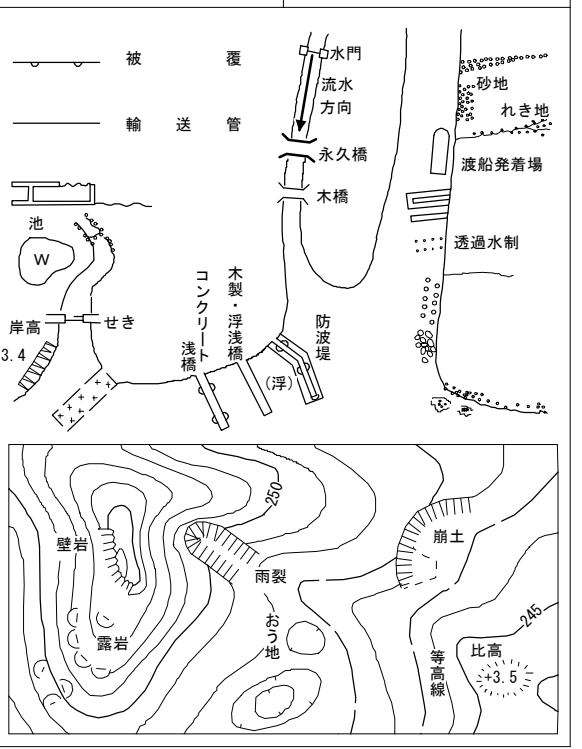
区 域 界	古 墳
噴火口・噴気口	城・城跡
温泉・鉱泉	陵 墓

== 真 幅 道 路	== 側 溝
== 建設中の道路	== L 型 側 溝
— ト ン ネ ル	

— 鉄 道	— ト ン ネ ル
== 建設中の鉄道	
--- 北海道の支庁界	--- 大 字 界

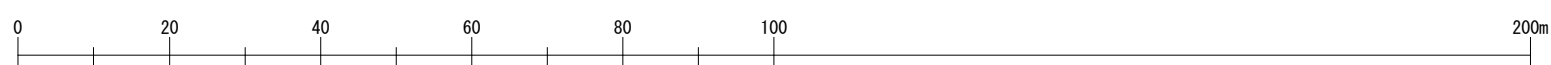
----- 植 生 界	Q 広葉樹林
— 耕 地 界	A 針葉樹林
	() 荒 地

✓ 畑	↓ はい 松 地
ㄣ 桑 畑	↑ 笹 地
・ 茶 畑	ㄣ しゅろ科樹林

奥
州
市

座 標 系	第 X 系
等 高 线	1 m 间隔

1 : 1000



- ・本図の利用等によって発生したいかなる損失・損害等についても、奥州市は一切の責任を負いません。
- ・本図は、奥州市の道路に関する証明をもつものではありません。また、現況と異なっている場合があるため、必ず現地での確認を行ってください。
- ・道路の区域の境界線は、道路法上の道路の区域を示すものであり、土地の境界及び権利関係を表すものではありません。
- ・本図を無断で複製、転載、変更、配布、掲示、販売することを禁じます。
- ・市道を廃止した箇所等、地形図に道路幅が表示されていることがあります。道路が市道認定されているかの判断については、市道認定路線網図を併せてご利用ください。
- ・道路台帳図を利用するのは、以上の利用条件及び注意事項を全て了承しているものとみなします。