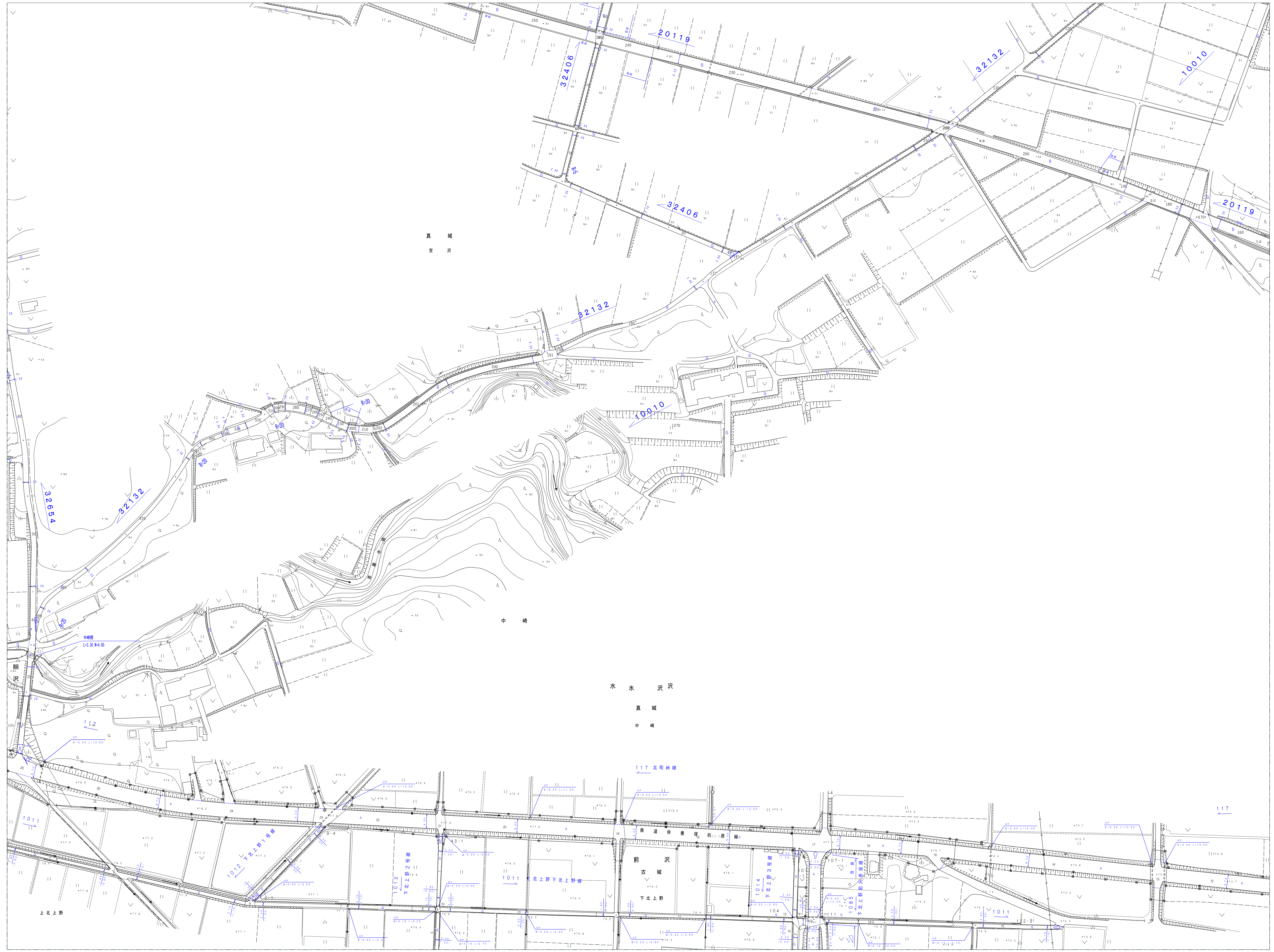


No. 1440

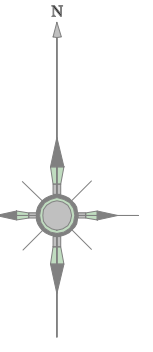
No. 1440

令和七年三月調製

東日本総合計画株式会社調製



1379	1380	1381
1439	1440	1441
1500	1501	1502



建 物	附 属 舎
家 居 建 物	
○ 神 社	○ 市町村の役場・派出所
卍 寺 院	○ 官 公 署
✕ キリスト教	△ 裁判 所
✕ 学 校	△ 検 察 庁
△ 文 学	◇ 税 務 署
○ 駐在所・派出所	✕ 當 地 署
工 防 署	✕ 公 立 堂・公民堂
✕ 郵便 局	① 銀 行
工 工 場	○ 職業 保 定 所
交 電 車 所	② 保 健 所
倉 庫	③ 協 同 組 合
火 火 車 庫	④ 幼稚園・保育園
排水ポンプ場	

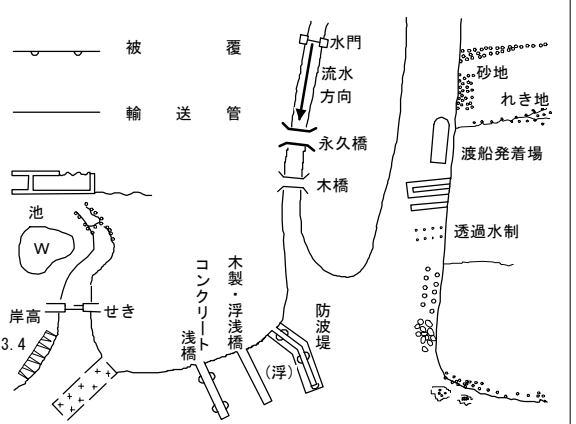
花壇	墓	地
園底	上	墓
△三	◎多	角
△水	角	点
△準	点	等
○電	ノ煙	突
口記	のタ	ンク
上墓	※燈	台
口記念	今燈	樺
立記念	今路	傍祠
立像	へ統	口
獨立樹	今と	うろ
獨立樹葉		
紀念機		

 区域界  噴火口・噴気口  温泉・鉱泉  森林等標	 古墳  城・城跡  陵墓
---	--

== 真 幅 道 路	== 側 溝
== 建設中の道路	== L 型 側 溝
— ト ン ネ ル	

— 鉄 道	— ト ン ネ ル
— 建設中の鉄道	
— 北海道の支庁界	— 大 字 界
— 都市・特別区界	— 小字界・町目界

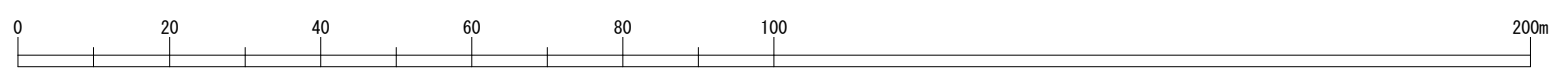
..... 植 生 界	Q 広 葉 樹 林
—— 耕 地 界	A 針 葉 樹 林
田	C 荒 地
∨ 畑	シ はい 松 地
Y 桑 畑	T 笹 地
・ 茶 畑	U しゅり科樹林
◇ 果 樹 園	山 湿 地



奥州市

座標系	第 X 系
等高綫	1 m 間隔

1 : 1000



- ・本図の利用等によって発生したことになる損失・損害等について、奥州市は一切の責任を負いません。
- ・本図は、奥州市の道路に関する証明をするものではありません。また、現況と異なっている場合があるため、必ず現地での確認を行ってください。
- ・道路の区域の境界線は、道路法上の道路の区域を示すものであり、土地の境界及び権利関係を表すものではありません。
- ・本図を無断で複製、転載、変更、配布、掲示、販売することを禁じます。
- ・市道を廃止した箇所等で、地形図に道路幅が表示されていることがあります。道路が市道認定されているかの判断については、市道認定路線網図を併せてご利用ください。
- ・道路台帳図を利用するものは、以上の利用条件及び注意事項を全て了承しているものとみなします。