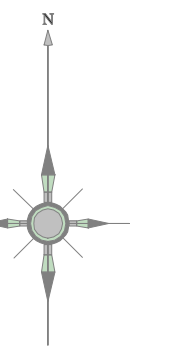







1381	1382	1383
1441	1442	1443
1502	1503	1504



建 物	無 登 告
○ 建築物	
○ 屋 舎 物	
○ 神 社	○ 市町村の役場出張所
○ 寺 院	○ 官 公 署
○ キリスト教会	○ 裁 所
○ 学 校	○ 検 察 庁
○ 医 院	○ 税 務 署
○ 駐在所・派出所	○ 営 林 署
○ 消 防 署	○ 公園堂・公民堂
○ 郵便 局	○ 公 益 会 行
○ 工 場	○ 職業安定所
○ 変 電 所	○ 保 庫
○ 倉 庫	○ 協 同 組 合
○ 火 災 庫	○ 幼稚園・保育園
○ 揚排水ポンプ場	

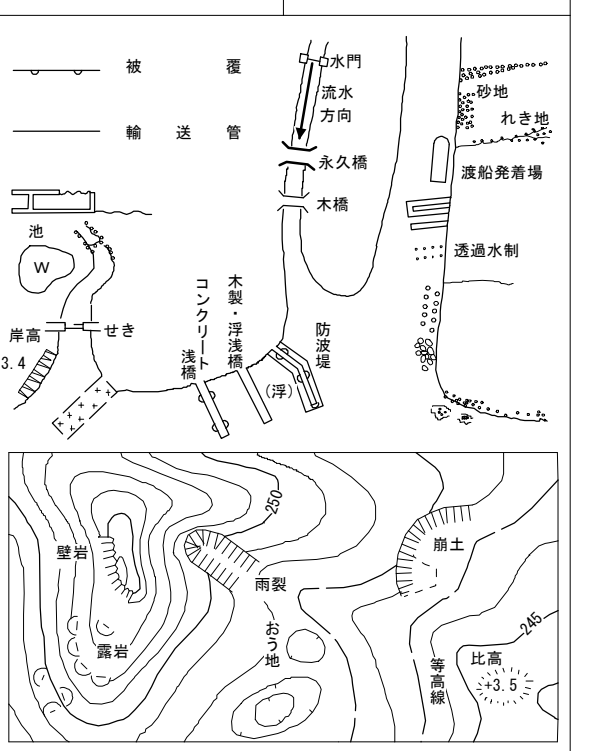
花壇	墓	墓	地
園庭	底		
△三角点	△多角点等		
△水准点			
○電波塔	燃突		
□記念碑	タタンク		
⊥墓碑	祭壇		
⊥記念碑	燈台		
⊥立像	路傍祠		
⊥獨立像	坑口		
⊥獨立樹	やとろう		
⊥針葉樹			
⊥起重機			

 区 域 界  噴火口・噴気口  温 泉 ・ 鉱 泉  材 料 置 場	 古 墳  城 ・ 城 跡  陵 墓
--	---

真 幅 道 路  建設中の道路  ト ン ネ ル	側 溝  L 型 側 溝
--	--

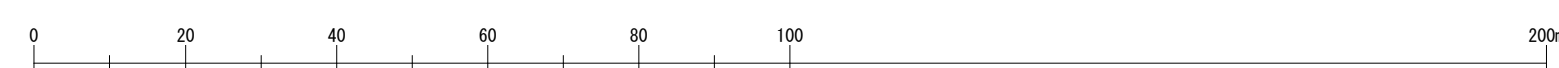
— 鉄 道	— ト シ ネ ル
== 建設中の鉄道	
---- 北海道の支庁界	— 大 字 界
--- 郡市・特別区界	— 小字界・町目界

----- 植 生 界	○ 広葉樹林
—— 耕 地 界	△ 針葉樹林
田	◇ 荒 地
∨ 畑	⋈ はい松地
Y 桑 畑	◇ 笹 地
・ 茶 畑	ㄣ しゅろ科樹林
○ 果 樹 園	山 濕 地

奥  
州  
市

座 標 系	第 X 系
等 高 线	1 m 间隔

1 : 1000



- ・本図の利用等によって発生しうるいかなる損失・損害等についても、奥州市は一切の責任を負いません。
- ・本図は、奥州市の道路に関する証明をするものではありません。また、現況と異なっている場合があるため、必ず現地の確認を行ってください。
- ・道路の区域の境界線は、道路法上の道路の区域を示すものであり、土地の境界及び権利関係を表すものではありません。
- ・本図を無断で複製、転載、変更、配布、掲示、販売することを禁じます。
- ・市道を廃止した箇所等、地形図に道路幅が表示されていることがあります。道路が市道認定されているかの判断については、市道認定路線図を併せてご利用ください。
- ・道路台帳図を利用するものは、以上の利用条件及び注意事項を全て了承しているものとみなします。