

奥州市道路台帳図 No. 1445

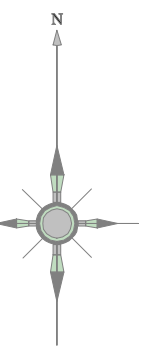
No. 1445

令和七年三月調製

東日本綜合企画株式会社 調査部

















1384	1385	1386
1444	1445	1446
1505	1506	1507

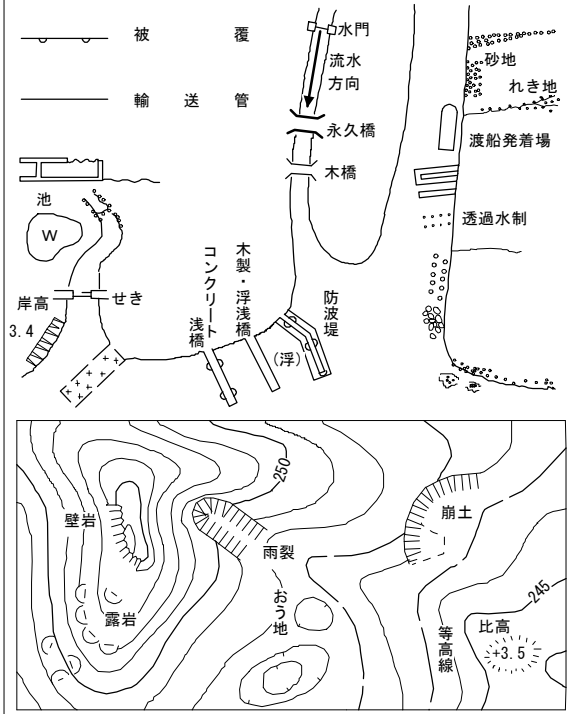


	建 物		無 壁 舎
	倉 庫 建 物		
	神 社		市町村別の役場出張所
	キリスト教会		官 公 署
	学 校		裁 判 庁
	病 院		税 務 庁
	駐在所・派出所		税 務 署
	消防 署		公 堂 堂・公民堂
	郵 便 局		銀 行
	工 場		銀 業 策 定 所
	変 電 所		保 健 所
	倉 庫		商 団 合 会
	火 災 庫		幼 稚 園・保育園

花壇	墓	地
△三角点	◇多角点等	
□水准点		
電塔	燈台	突
記念碑	塔	ク
墓	燈台	台
記念碑	塔	樞
立像	路傍祠	
獨立樹	坑	口
樹針葉	とうろ	
起重機		

 区 域 界  噴火口・噴気口  温泉・鉱泉  材料置場  真 幅 道 路  建設中の道路  トンネル  鉄 道  建設中の鉄道	 古 墳  城・城跡  陵 墓  倒 溝  L 型 倒 溝  トンネル
---	--

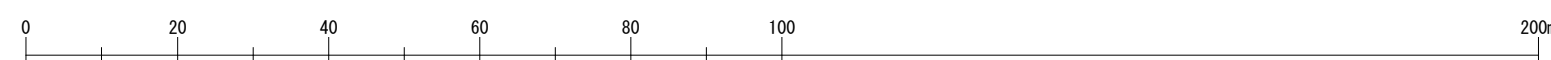
----- 植 生 界	Q 広 葉 樹 林
—— 耕 地 界	A 針 葉 樹 林
田	Q 荒 地
∨ 畑	↓ は い 松 地
Y 桑 畑	↑ 菅 地
∴ 茶 畑	U しゅる科樹林
◇ 果 樹 園	山 湿 地



奥州市

等高线 1 m 间隔

1 : 1000



- ・本図の利用等によって発生し得る損失・損害等については、奥州市は一切の責任を負いません。
- ・本図は、奥州市の道路に関する証明をもものではありません。また、現況と異なっている場合があるため、必ず現地の確認を行ってください。
- ・道路の区域の境界線は、道路法上の道路の区域を示すものであり、土地の境界及び権利関係を表すものではありません。
- ・本図を無断で複製、転載、変更、配布、掲示、販売することを禁じます。
- ・市道を廃止した箇所等で、地形図に道路幅が表示されていることがあります。道路が市道認定されているかの判断については、市道認定路線網図を併せてご利用ください。
- ・道路台帳図を利用するものは、以上の利用条件及び注意事項を全て了承しているものとみなします。