

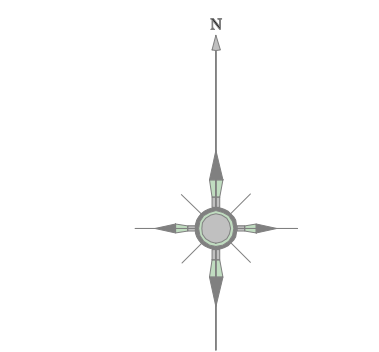
奥州市道路台帳図 No. 1493

令和七年三月調製

東日本総合計画株式会社調製



1431	1432	1433
1492	1493	1494
1554	1555	1556

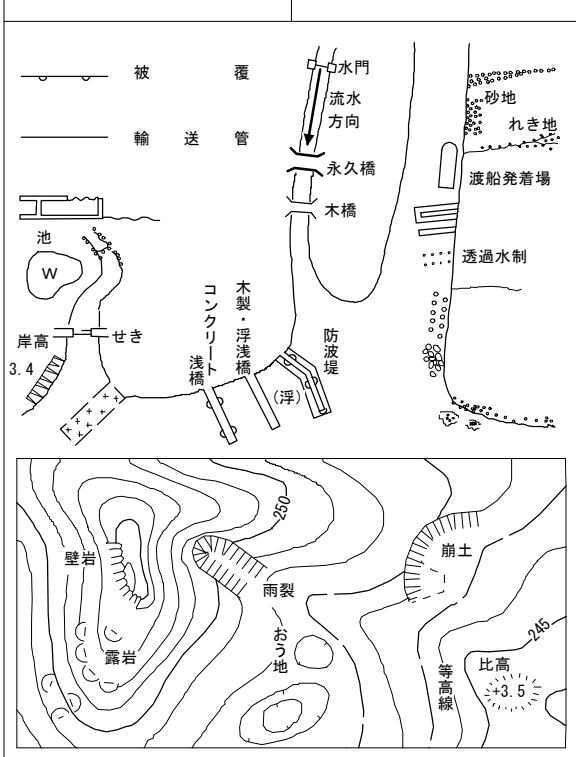


建築物	無壁舎
神 社	市区町村の役場出張所
キリスト教会	官 公 署
学 校	裁 判 所
病 院	検 察 庁
駐在所・派出所	税 務 署
消防署	営 林 署
郵便局	公 会 堂・公民堂
工 場	銀 行
電 所	職業安定所
食 庫	保 健 所
火 庫	協 同 組 合
火 庫	幼稚園・保育園
排水ポンプ場	

地 域	地 域
花 壇	上 基 地
田 圃	〇 多 角 点 等
三 角 点	
水 準 点	
電 波 塔	煙 突
記 念 碑	タ ン ク
上 基 地	※ 煙 台
記 念 碑	今 煙 台
立 像	↑ 傍 路
独立樹広葉	↑ 坑 口
独立樹針葉	↑ 坑 口
起重機	↑ 坑 口

区 域 界	古 境
噴火口・噴気口	城・城跡
温泉・鉱泉	瓦 葺 基
材料置場	
真 幅 道 路	〓 側 溝
建設中の道路	〓 L 型 側 溝
トンネル	
鉄 道	〓 トンネル
建設中の鉄道	
北海道の支庁界	〓 大 字 界
郡界・特別区界	〓 小 字 界・町 界

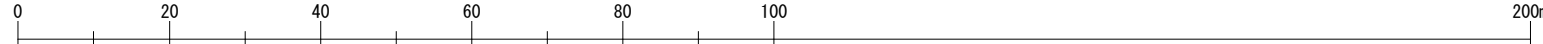
—— 北海道の支庁界	—— 大 字 界
—— 都市・特別区界	—— 小字界・町目界
..... 植 生 界	Q 広 葉 樹 林
—— 耕 地 界	A 針 葉 樹 林
田 田	〇 荒 地
∨ 畑	△ は い 松 地
∴ 桑 畑	▽ 笹 地
∴ 茶 畑	〇 し ゅ る 科 樹 林
○ 果 樹 園	山 湿 地



奥州市

縮尺 1:1000

1:1000



- ・本図の利用等によって発生したいかなる損失・損害等について、奥州市は一切の責任を負いません。
- ・本図は、奥州市の道路に関する証明をするものではありません。また、現況と異なっている場合があるため、必ず現地の確認を行ってください。
- ・道路の区域の境界線は、道路法上の道路の区域を示すものであり、土地の境界及び権利関係を表すものではありません。
- ・本図を無断で複製、転載、変更、配布、掲示、販売することを禁じます。
- ・市道を廃止した箇所等で、地形図に道路幅が表示されていることがあります。道路が市道認定されているかの判断については、市道認定路線図を併せてご利用ください。
- ・道路台帳図を利用するものは、以上の利用条件及び注意事項を全て了承しているものとみなします。