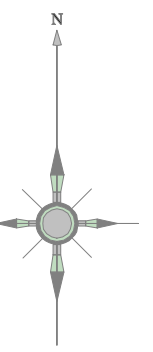
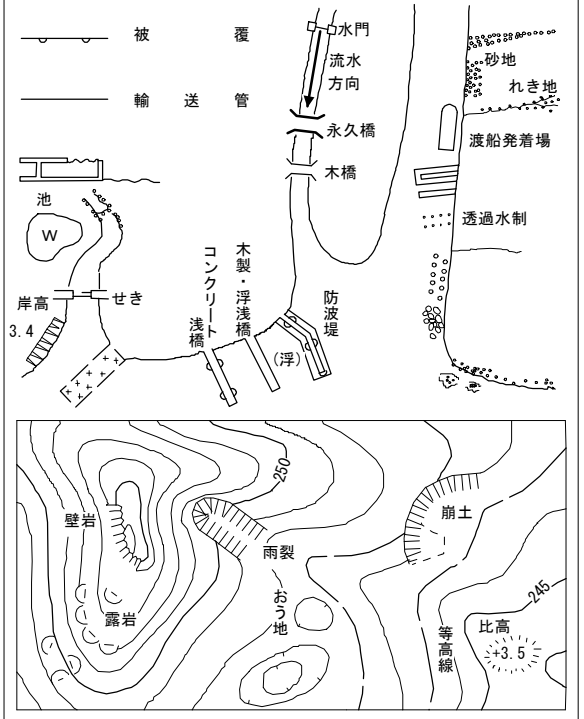


1440	1441	1442
1501	1502	1503
1563	1564	1565



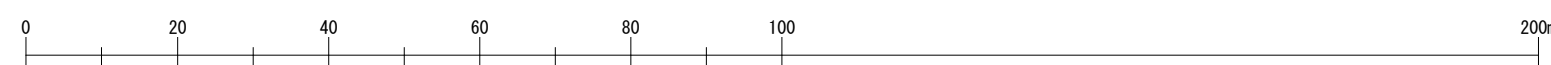
建 物	景 望 合
建 造 物	
神 社	○市町村役の役場出張所
寺	△官 公 署
キリスト教会	△裁判所
学 校	△検 察 庁
病 院	△税 務 署
駐在所、派出所	△森林署
消 防 署	◎公会堂、公民堂
郵 便 局	①銀 行
工 場	◎職業安定所
電 力 所	◎保健 所
電 車 庫	◎協同組合
火 車 庫	◎幼稚園、保育園
緑地、公園	
花 壇	上 墓 地
園 庭	
三 角 点	◎多 角 点 等
水 準 点	
煙 塔	①煙 突
記念 碑	○タ ン ク
基 礎 碑	※燈 台
記念 碑	△燈 標
立 像	△路 傍 灯
独立樹、並木	△坑 口
独立樹、針葉樹	△と う ろ う
記念 機	
区 域 界	①市 境
境界、境界線	△城 壁
温泉、鉱泉	
材 料 置 場	
真 鍮 道 路	＝ 側 溝
建設中の道路	＝ L 型 側 溝
ト ン ネ ル	
鉄 道	一 ト ン ネ ル
建設中の鉄道	
北海道の支庁界	一 大 字 界
都市、特別区界	一 小 字 界・町界目
植 生 界	○広葉樹林
一 級 地 界	○針葉樹林
田 間	○荒 地
畑	○い ち 松 地
桑 畑	○養 蚕 地
茶 園	△しゅろ科農地
果 樹 園	△山 間 地



奥州市

座 標 系	第 X 系
等 高 线	1 m 间隔

1 : 1000



- ・本図の利用等によって発生しうる損失・損害等について、奥州市は一切の責任を負いません。
- ・本図は、奥州市の道路に関する証明ものではありません。また、現況と異なっている場合があるため、必ず現地の確認を行ってください。
- ・道路の区域の境界線は、道路法上の道路の区域を示すものであり、土地の境界及び権利関係を表すものではありません。
- ・本図を無断で複製、転載、変更、配布、掲示、販売することを禁じます。
- ・市道を廃止した箇所等では、地形図に道路幅が表示されている場合があります。道路が市道認定されているかの判断については、市道認定路線網図を併せてご利用ください。
- ・道路台帳図を利用するものは、以上の利用条件及び注意事項を全て了承しているものとみなします。