

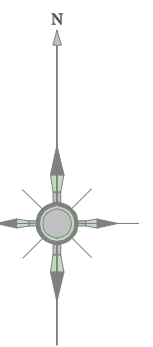
## No. 1505

令和七年三月調製

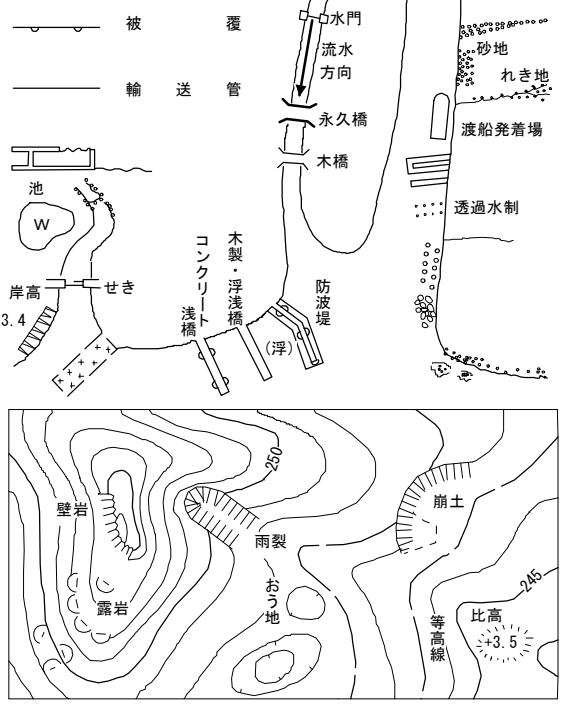
東日本総合計画株式会社調製



1443	1444	1445
1504	1505	1506
1566	1567	1568



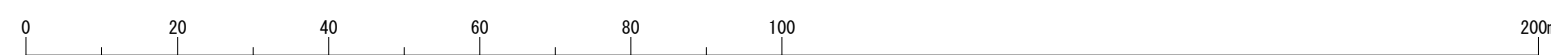
建	建築物	海	展望舎
建	建築物		
神	神社	○	市区町村の役場出張所
寺	寺院	官	官公署
十	キリスト教	△	裁判所
学	学校	△	検察庁
商	商店	◇	税務署
駐	駐在・派出所	△	墓・林葬
消	消防	△	公会堂・公民堂
郵	郵便局	銀	銀行
工	工場	医	医療・薬定所
電	電所	医	保健所
倉	倉庫	協	協同組合
火	火葬場	幼	幼稚園・保育園
水	排水ポンプ場		
園	園地	上	墓・地
花	花壇		
三	三角点	○	多角点等
水	水準点		
電	電波塔	突	突出
記	記念碑	の	のタンク
上	墓	台	燈台
記	記念碑	台	燈台
立	立像	路	傍路
樹	樹立	〇	坑口
植	植樹・植葉	と	うらうら
起	起重機		
区	区境	古	古城
境	境界・境口	城	城跡
温	温泉・鉱泉	几	几帳
材	材料置場		
真	真鍮道路	＝	＝側溝
建	建設中の道路	＝	＝型側溝
ト	トンネル		
一	一線	ト	トンネル
二	二線中の鉄道		
北	北海道の支庁界	一	一大字界
市	市界・特別区界	一	一小字界・町界
植	植生界	○	○花栗樹林
耕	耕地界	△	△針葉樹林
田	田	△	△荒地
畑	畑	△	△はの松地
桑	桑	△	△笹地
系	系	△	△しゅろ科樹林
果	果樹園	△	△塩地



奥州市

座 標 系	第 X 系
等 高 线	1 m 间隔

1 : 1000



- ・本図の利用等によって発生したことになる損失・損害等については、奥州市は一切の責任を負いません。
- ・本図は、奥州市の道路に関する証明をするものではありません。また、現況と異なっている場合があるため、必ず現地での確認を行ってください。
- ・道路の区域の境界線は、道路法上の道路の区域を示すものであり、土地の境界及び権利関係を表すものではありません。
- ・本図を無断で複製、転載、変更、配布、掲示、販売することを禁じます。
- ・市道を廃止した箇所等で、地形図に道路幅が表示されていることがあります。道路が市道認定されているかの判断については、市道認定路線網図を併せてご利用ください。
- ・道路台帳図を利用するものは、以上の利用条件及び注意事項を全て了承しているものとみなします。