

奥州市道路台帳図 No. 1509

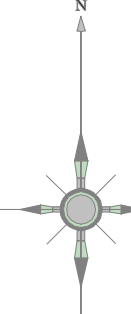
No. 1509

令和七年三月調製

東日本綜合企画株式会社 調査部






1447	1448	1449
1508	1509	1510
1570	1571	1572



	建 物		館 堂 会
	建 物		
	神 社		○市町村役の役出場所
	寺 院		▽官 公 著
	キリスト教 会		△藝 術 庁
	学 校		△裁 判 庁
	商 店		◇ 松 林 署
	駐在所・派出所		☆ 宮 野 署
	通 訪 署		◎ 社会堂、公民堂
	郵 便 局		Ⓜ 銀 行
	工 場		◎ 職業安定所
	電 力 所		◎ 保 健 所
	食 庫		◎ 協 同 組 合
	火 車 庫		◎ 幼稚園・保育園
	排水ポンプ場		

園	花	壇	上	墓	地
園	園	庭			
△	三	角	○	多	角
□	水	準	点	点	等
♫	電	波	〒	煙	突
□	記	念	の	タ	ン
上	上	墓	卒	燈	台
上	記	念	倅	燈	樞
立	立	像	△	路	傍
立	樹	立	～	坑	口
立	樹	立	△	と	う
起	重	機			

区域界	古墳
噴火口・噴気口	城・城跡
温泉・鉱泉	陵墓
材料置場	

真 幅 道 路  建設中の道路  ト ン ネ ル	側 溝  L 型 側 溝
--	--

<p>— 建設中の鉄道</p>	<p>— トンネル</p>
<p>— 北海道の支庁界</p>	<p>— 大字界</p>
<p>— 郡市・特別区界</p>	<p>— 小字界・町目界</p>

…… 植 生 界	Q 広 葉 樹 林
—— 耕 地 界	A 針 葉 樹 林
田 田	心 荒 地
∨ 畑	ハ は い 松 地
丫 桑 畑	个 笹 地
・ 茶 畑	匚 しゅろ科樹林
○ 果 樹 園	塩 湿 地

奥州市

- ・本図の利用等によって発生したいかなる損失・損害等についても、奥州市は一切の責任を負いません。
- ・本図は、奥州市の道路に関する証明等するものではありません。また、現況と異なる場合があるため、必ず現地での確認を行ってください。
- ・道路の区域の境界線は、道路法上の道路の区域を示すものであり、土地の境界及び権利関係を表すものではありません。
- ・本図を無断で複製、転載、変更、配布、掲示、販売することを禁じます。
- ・市道を廃止した箇所等でも、地形図に道路幅が表示されていることがあります。道路が市道認定されているかの判断については、市道認定路線図を併せてご確認ください。
- ・道路台帳図を利用するものは、以上の利用条件及び注意事項を全て了承しているものとみなします。