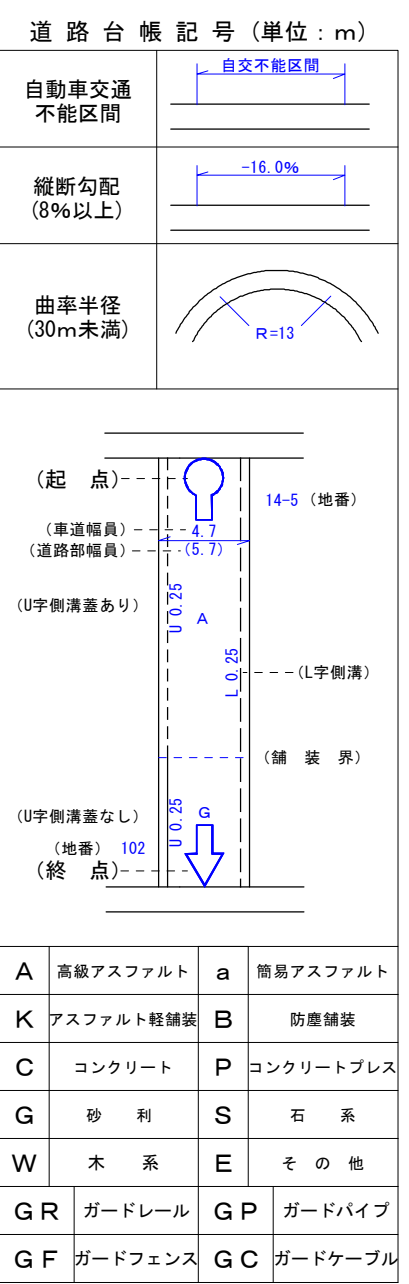


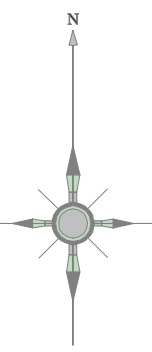
No. 1557

No. 1557

令和七年三月調製



1494	1495	1496
1556	1557	1558
1616	1617	1618



	建 物		無 登 告
	堅 牢 の 建 物		
	神 社		市区町村の交番出張所
	寺 院		官 公 署
	キリスト教会		裁 判 所
	学 校		検 察 庁
	交 警		税 務 署
	駐在所、派出所		常 林 署
	消 防 署		金 貨 堂、公民堂
	郵便 局		銀 行
	交 易 場		販 賣 定 所
	電 波 所		保 健 所
	倉 庫		協 同 組 合
	火 災 庫		幼稚園、保育園

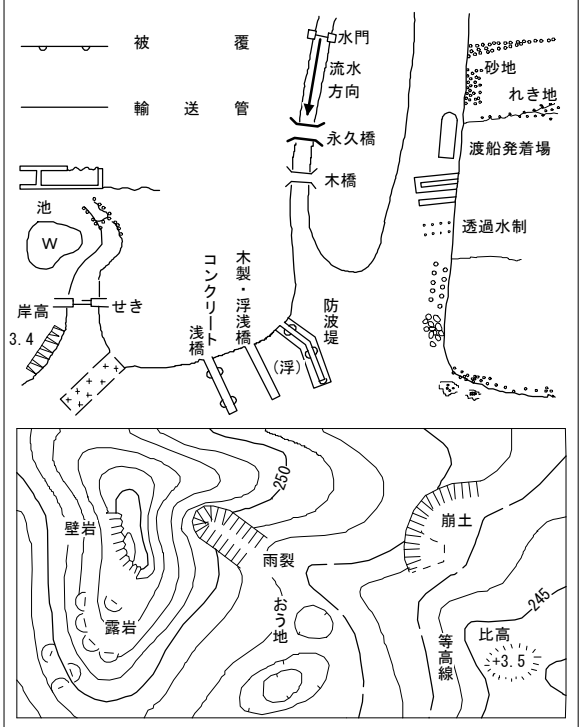
花壇	墓	地
園庭		
△三角点	○多角点等	
水準点		
電波塔	煙突	
記念碑	タンス	
墓碑	祭壇	台
記念碑	燈	標
立像	岔路傍	祠
獨立樹	枕	口
獨立樹	今	とうろう
樹葉		
起重機		

--- 区域界	古 墳
噴火口・噴気口	城・城跡
温泉・鉱泉	陵 墓
材料置場	

== 真 幅 道 路	== 側 溝
== 建設中の道路	== L 型 側 溝
— ト ン ネ ル	

— 鉄 道	— ト ン ネ ル
- - 建設中の鉄道	
--- 北海道の支庁界	- - 大 字 界

—— 都市・特別区界	—— 小字界・町目界
----- 植生界	Q 広葉樹林
—— 耕地界	A 針葉樹林
田 田	C 荒地
∨ 畑	↓ はい松地
Y 桑畑	↑ 笹地
・ 茶畑	ㄣ しゅろ科樹林
○ 果樹園	山 湿り地

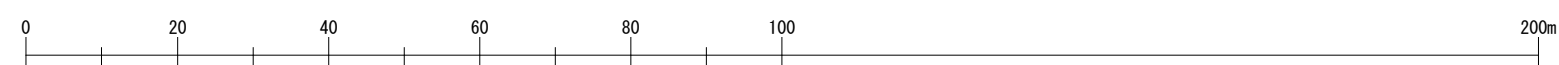


東日本総合計画株式会社調製

奥州市

座 標 系	第 X 系
等 高 线	1 m 间隔

1 : 1000



- ・本図の利用等によって発生したいかなる損失・損害等についても、奥州市は一切の責任を負いません。
- ・本図は、奥州市の道路に関する証明をするものではありません。また、現況と異なっている場合があるため、必ず現地での確認を行ってください。
- ・道路の区域の境界線は、道路法上の道路の区域を示すものであり、土地の境界及び権利関係を表すものではありません。
- ・本図を無断で複製、転載、変更、配布、掲示、販売することを禁じます。
- ・市道を廃止した箇所等で、地形図に道路幅が表示されていることがあります。道路が市道認定されているかの判断については、市道認定路線網図を併せてご利用ください。
- ・道路台帳図を利用するものは、以上の利用条件及び注意事項を全て了承しているものとみなします。