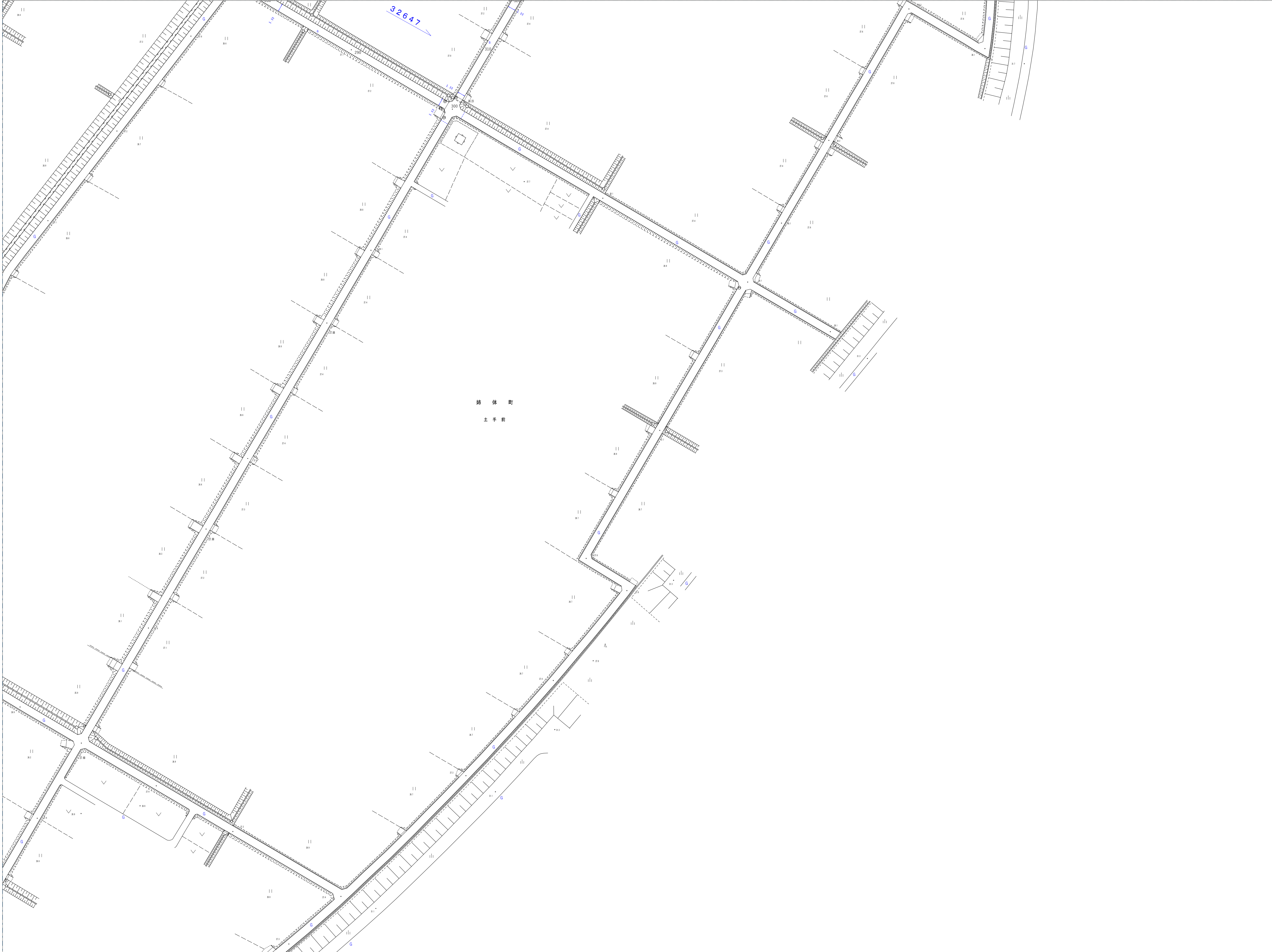


奥州市道路台帳図 No. 1629

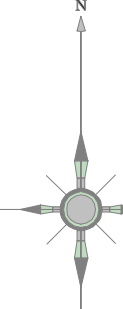
No. 1629

令和七年三月調製

東日本総合計画株式会社調製



1568	1569	1570
1628	1629	1630
1683	1684	1685

[illegible]

花壇	上墓
園庭	
三角點	多角點等
水準點	

電	波	塔	煙	突
口	記	念	タ	ン
上	墓	碑	※	燈
口	記	念	今	燈
口	立	像	人	路
口	獨	立	へ	坑
口	獨	立	今	と
口	記	重		ろ

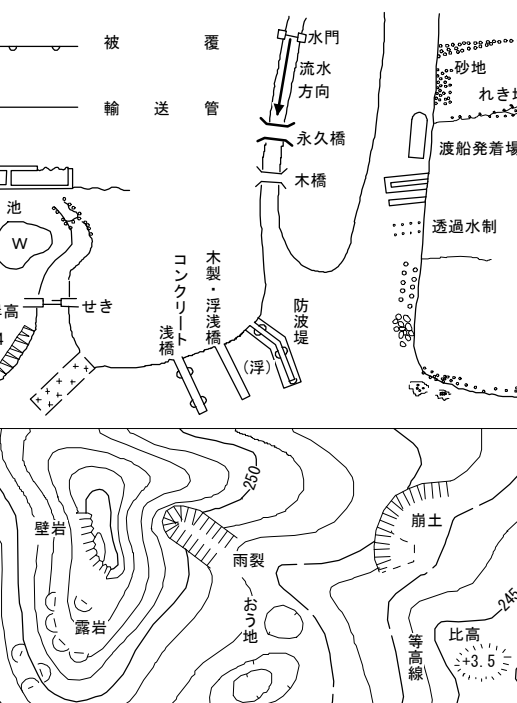
區	城	界	古	墳
噴火口・噴氣口	城	・	城	跡
溫泉・鉢泉	陵			墓

== 真 幅 道 路	== 側 溝
== 建設中の道路	== L 型 側 溝

— 鉄 道	— ト ン ネ ル
— 建設中の鉄道	

北海道の支庁界	入子界
—— 都市・特別区界	—— 小字界・町目界


植	生	界	木	葉	樹	林
一	耕	地	界	針	葉	樹
田			荒			地
畑			は	い	松	地
桑		畑	芭			地
茶		畑	し	ゆ	ろ	科樹林
果	樹	園	山	湿		地



奥州市

座 標 系	第 X
等 高 線	1 m 間隔

1 : 100



- ・本図の利用等によって発生したいかなる損失・損害等についても、奥州市は一切の責任を負いません。
- ・本図は、奥州市の道路に関する証明をするものではありません。また、現況と異なっている場合があるため、必ず現地を確認を行ってください。
- ・道路の区域の境界線は、道路法上の道路の区域を示すものであり、土地の境界及び権利関係を表すものではありません。
- ・本図を無断で複製、転載、変更、配布、掲示、販売することを禁じます。
- ・市道を廃止した箇所等、地形図に道路幅が表示されていることがあります。本図が市道認定されているかの判断については、市道認定路線網図を併せてご利用ください。
- ・道路台帳を利用するものは、以上の利用条件及び注意事項を全て承認しているものとみなします。