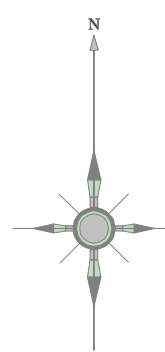





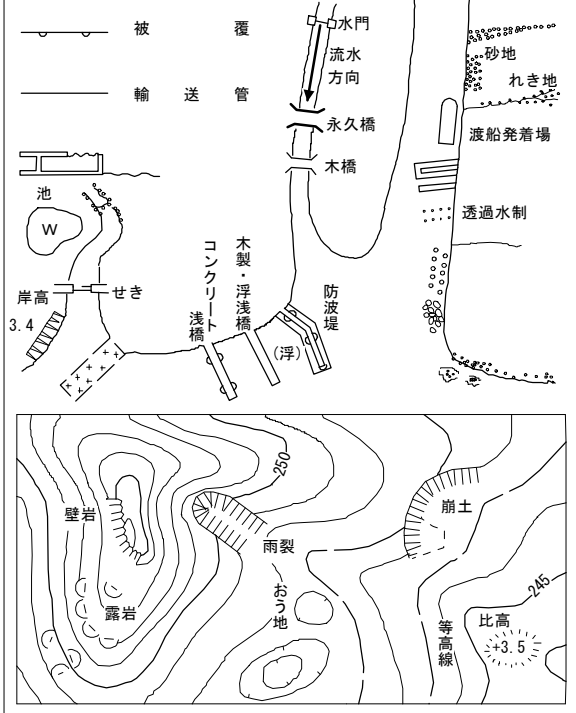


1572		1574
1632	1633	1634
1687	1688	1689



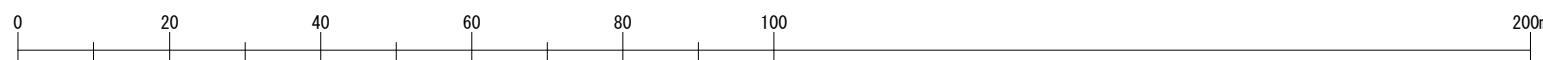
 建	物	 館	望	舎	
 箱	造	屋			
 神	社		○市町村の交付税出張所		
 寺	院		⦿官公署		
キリスト教			△裁判所		
文	学	校	△検察庁		
学	校		△税務署		
典	典		◇富林署		
駐在所・派出所			②公園堂、公民堂		
火	防	消	③銀行		
郵便局			④職業安定所		
工	場		⑤保健所		
変電所			⑥協同組合		
倉庫			⑦幼稚園、保育園		
火	産	業			
水					
	排水ポンプ室				
(花)	花	壇	上	墓	地
三角点			○多角点等		
水準点					
電波塔			㍑煙突		
記念碑			㍑タシク		
墓	碑		㍑燈台		
立像			㍑燈機		
樹立樹皮薬			㍑路傍祠		
樹立樹皮薬			㍑坑口		
起重機			㍑とらうろ		
区境界					
境火口・噴火口			㍑古城		
温泉・鉱泉			㍑城跡		
材料置場					
真直道路			＝削溝		
建設中の道路			＝L型削溝		
トンネル					
一級道			一トンネル		
二級道の駅道					
北海道の支庁界			一一大学界		
都市・特別区界			一一小学院・町界		
種別境界			○広葉樹林		
耕地境界			△針葉樹林		
田			△荒地		
畑			△はい松地		
桑畑			△笹地		
茶園			△しゅろ科樹林		
果樹園			△山嵐地		



奥州市

座 標 系	第 X 系
等 高 線	1 m 間隔

1 : 1000



- ・本図の利用等によって発生したことになる損失・損害等については、奥州市は一切の責任を負いません。
- ・本図は、奥州市の道路に関する証明となるものではありません。また、現況と異なっている場合があるため、必ず現地での確認を行ってください。
- ・道路の区域の境界線は、道路法上の道路の区域を示すものであり、土地の境界及び権利関係を表すものではありません。
- ・本図を無断で複製、転載、変更、配布、掲示、販売することを禁じます。
- ・市道を廃止した箇所等で、地形図に道路幅が表示されていることがあります。道路が市道認定されているかの判断については、市道認定路線網図を併せてご利用ください。
- ・道路台帳図を利用するものは、以上の利用条件及び注意事項を全て了承しているものとみなします。