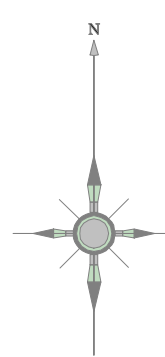
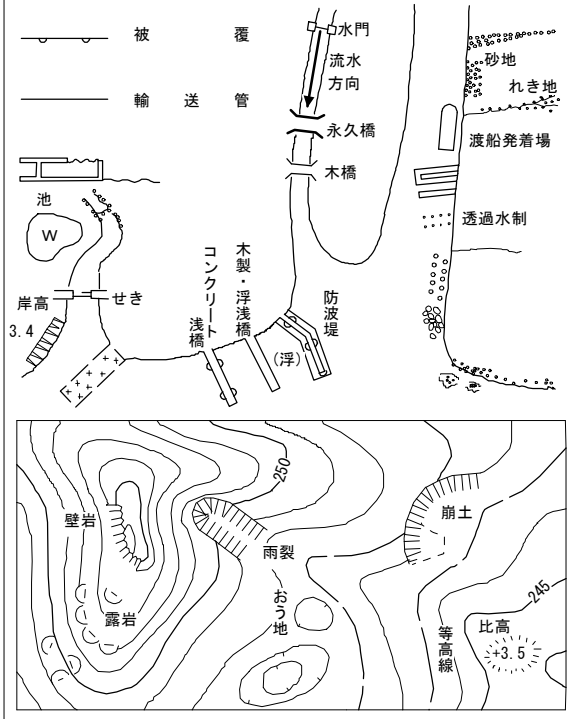


1611	1612	1613
1666	1667	1668
1715	1716	1717



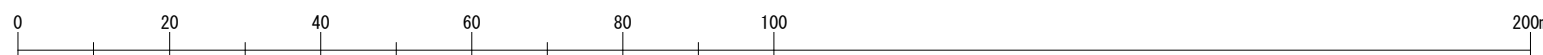
建	物	無 壁 合
堅	ろう 建物	
寺	社	○市町村役の役場・出張所
キリスト教会		▽官 公 署
学 校		△裁判所
病 院		△検 察 庁
駐在所、派出所		△寒 林 署
消 防 署		◎公舎堂・公民堂
郵便 局		△銀 行
工 場		△職業 業 定 所
電 力 所		△保 健 所
愛 意 庫		△協 同 組 合
火 災 庫		△幼稚園・保育園
排水ポンプ水場		
花 壇		△墓 地
園 庭		
三 角 点		○多 角 点 等
水 溝 点		
電 波 塔		△煙 突
記 念 碑		○タ ン ク
石 階		△登 陸 台
記 念 碑		△燈 籠
立 像		△路 傍 欄
独立樹・植木		△坑 口
独立樹・針葉		△今 と う ろ う
起 重 機		
区 域 界		△百 墳
噴火口・噴出口		△城 ・ 城 跡
温泉・鉱泉		△几 墓
材 料 置 場		
真 直 道 路		===側 溝
建設中の道路		=△型 側 溝
トンネル		
鉄 道		一 ト ン ネ ル
建設中の鉄道		
北海道の交界界		一一大 字 界
市界・特別区界		—小字界・町界
緑 生 界		○広葉樹林
耕 田		△針 葉 樹 林
畑		△荒 地
桑 田		△い し の 松 地
茶 園		△竹 地
果 樹 園		△い わ る 科 樹 林
		△山 頂 地



奥州市

座標系 第 X 系  
等高綫 1 m 間隔

1 : 1000



- ・本図の利用等によって発生したことになる損失・損害等については、奥州市は一切の責任を負いません。
- ・本図は、奥州市の道路に関する証明をものではありません。また、現況と異なっている場合があるため、必ず現地での確認を行ってください。
- ・道路の区域の境界線は、道路法上の道路の区域を示すものであり、土地の境界及び権利関係を表すものではありません。
- ・本図を無断で複製、転載、変更、配布、掲示、販売することを禁じます。
- ・市道を廃止した箇所等で、地形図に道路幅が表示されていることがあります。道路が市道認定されているかの判断については、市道認定路線網図を併せてご利用ください。
- ・道路台帳図を利用するものは、以上の利用条件及び注意事項を全て了承しているものとみなします。