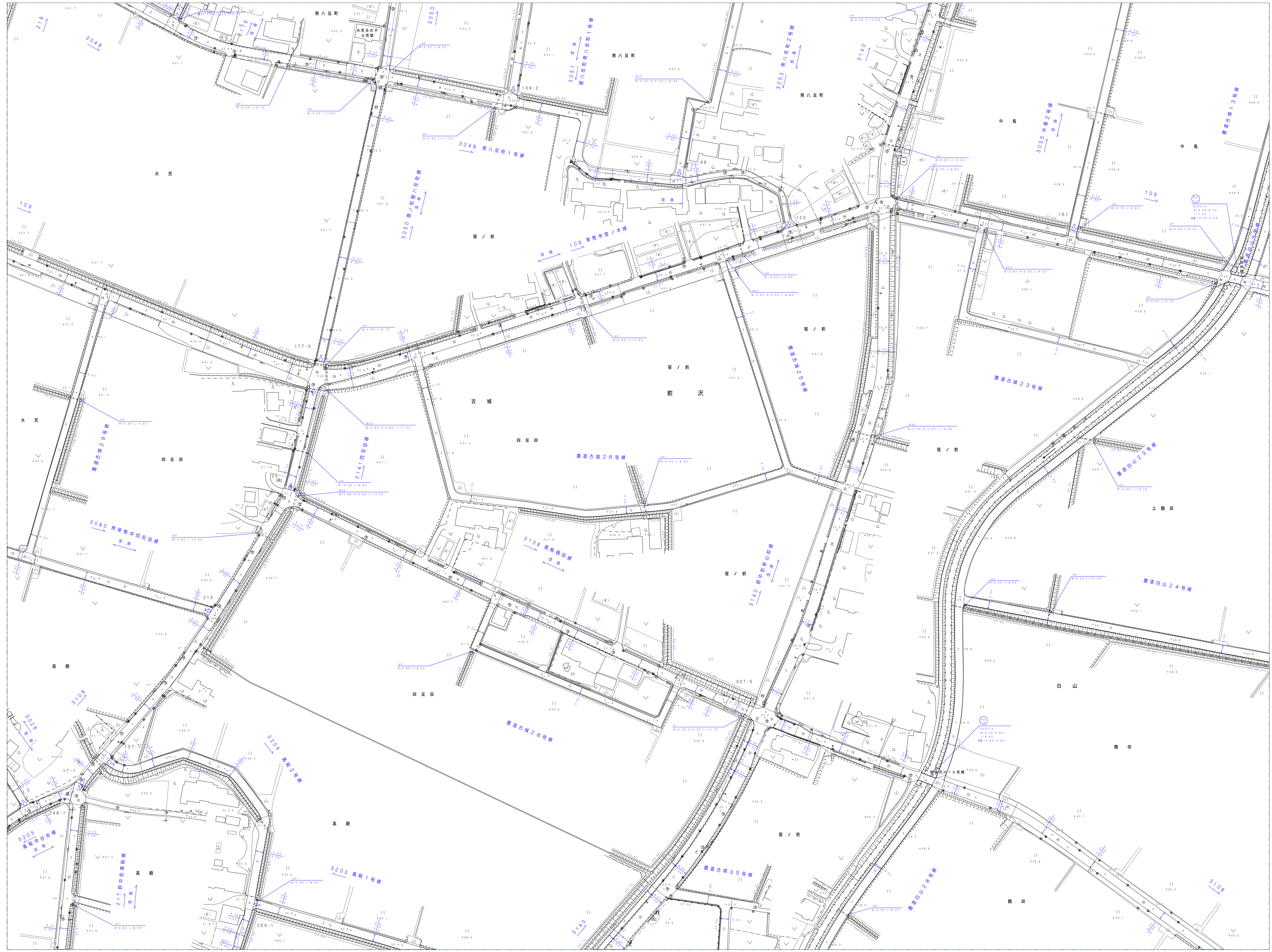


No. 1681

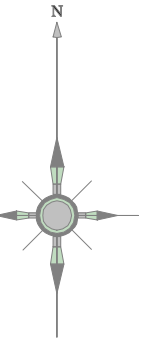
No. 1681

令和七年三月調製

東日本総合計画株式会社調製



1625	1626	1627
1680	1681	1682
1729	1730	1731



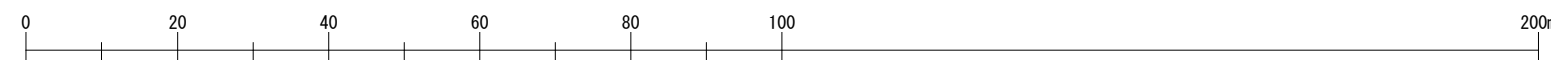
建	物	無	壁	舎
窓	望	物		
神	社	○	市町村役の役場出張所	
寺	教堂	☆	官 公 署	
キリスト教		△	裁判所	
学 校		△	検 察 庁	
病 院		◇	税 務 署	
駐在所、派出所		◇	警 察 署	
用 防 署		⊗	公営堂、公営堂	
郵 便 局		⊗	銀 行	
工 場		⊗	職業安定所	
交 會 所		⊗	協 同 会	
電 車 庫		⊗	保 険 組 合	
火 災 庫		⊗	幼稚園、保育園	
排水ポンプ場				
花 壇		⊥	墓 地	
園 庭				
△ 三 角 点		○	多 角 点 等	
水 準 点				
電 波 塔		⊥	煙 突	
記 念 碑		⊗	タ ン ク	
上 墓 碑		⊗	中 庭 台	
記 念 碑		⊗	燈 籠	
立 像		⊗	路 傍 祠	
独立樹像		⊗	へ 踏 切	
独立樹針葉		⊗	と う ろ う	
起 運 機				
区 域 界		⊥	西 境	
噴火口、噴気口		⊥	城、城跡	
温泉、温泉		⊥	墓 地	
材 料 運 搬				
真 幅 道 路		⊥	側 溝	
建 設 中 の 道 路		⊥	側 溝	
ト ン ネ ル				
鉄 道		—	ト ン ネ ル	
建 設 中 の 鉄 道				
北海道の支庁界		—	大 宇 界	
市 界、特別区界		—	小 学 界、町 界	
植 生 界		○	広 葉 樹 林	
耕 地 界		○	針 葉 樹 林	
田 界		○	荒 地	
畑 界		○	は い 松 地	
桑 畑		○	笹 地	
茶 畑		○	し ゅ る 科 樹 林	
果 樹 園		○	湿 地	

線 送 管

奥
州
市

座標系	第 X 系
等高綫	1 m 間隔

1 : 1000



- ・本図の利用等によって発生したいかなる損失・損害等についても、奥州市は一切の責任を負いません。
- ・本図は、奥州市の道路に関する証明をするものではありません。また、現況と異なっている場合があるため、必ず現地の確認を行ってください。
- ・道路の区域の境界線は、道路法上の道路の区域を示すものであり、土地の境界及び権利関係を表すものではありません。
- ・本図を無断で複製、転載、変更、配布、掲示、販売することを禁じます。
- ・市道を断ずる箇所等、地形図に道路幅が表示されている場合があります。道路が市道認定されているかの判断については、市道認定路線網図を併せてご利用ください。
- ・道路台帳図を利用するものは、以上の利用条件及び注意事項を全て承知しているものとみなします。