

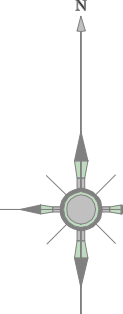
奥州市道路台帳図 No. 1737

No. 1737

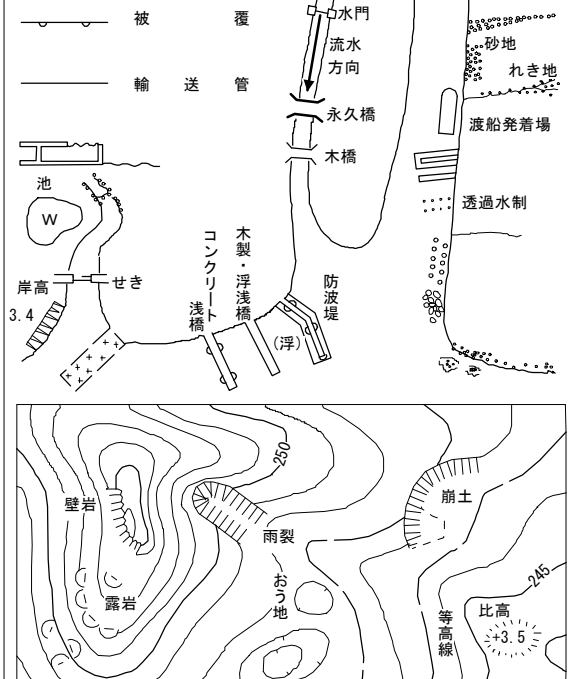
令和七年三月調製

東日本総合計画株式会社調製

1687	1688	1689
1736	1737	1738
	1787	1788




建	建築物	無	壁	舎
神	神社	市	区町村の役場出張所	
寺	寺院	官	公署	
キ	キリスト教	官	公署	
学	学校	族	警察庁	
病	病院	税	務署	
駐在所、派出所		木	森林署	
消防		公	会堂、公民堂	
郵便局		銀	行	
郵便場		職業	安定所	
電	電舎所	保	健康所	
倉	倉庫	協	同組合	
火	火薬庫	幼稚園	保育園	
水	给排水ポンプ場			
塀	塀	土	墓	
園	園庭			
三角点		多	角点等	
水準点				
電	電波塔	煙	突	
記念碑		の	タンク	
基	基礎	台	座	
記念碑		台	座	
立	立像	路	傍欄	
樹	樹	口	坑	
樹	樹	う	ろう	
計	計測			
重機				
区域界		舌	墳	
噴火口、噴出口		城、城跡		
温泉・鉱泉		陵	墓	
材料置場				
真直道路		側溝		
建設中の道路		型制溝		
トンネル				
軌道		トンネル		
建設中の鉄道				
北海道の支庁界		大字界		
市町村・特別区界		小字界、町界		
緑生界		広葉樹林		
森林界		針葉樹林		
川田		荒れ地		
畑		松田		
桑		管		
茶		ゆる科樹林		
果樹園		山		



奥州市

座 標 系	第 X 系
座 標 值	1. 123456

1 : 1000



- ・本図の利用等によって発生したいかなる損失・損害等についても、奥州市は一切の責任を負いません。
- ・本図は、奥州市の道路に関する証明するものではありません。また、現況と異なる場合があります。必ず現地の確認を行ってください。
- ・道路の区域の境界線は、道路法上の道路の区域を示すものであり、土地の境界及び権利関係を表すものではありません。
- ・本図を無断で複製、転載、変更、配布、掲示、販売することを禁じます。
- ・市道を廃止した箇所等で、地形図に道路幅が表示されていることがあります。道路が市道認定されているかの判断については、市道認定路線図を併せてご利用ください。
- ・道路台帳図を利用するものは、以上利用条件及び注意事項を全て受諾しているものとみなします。