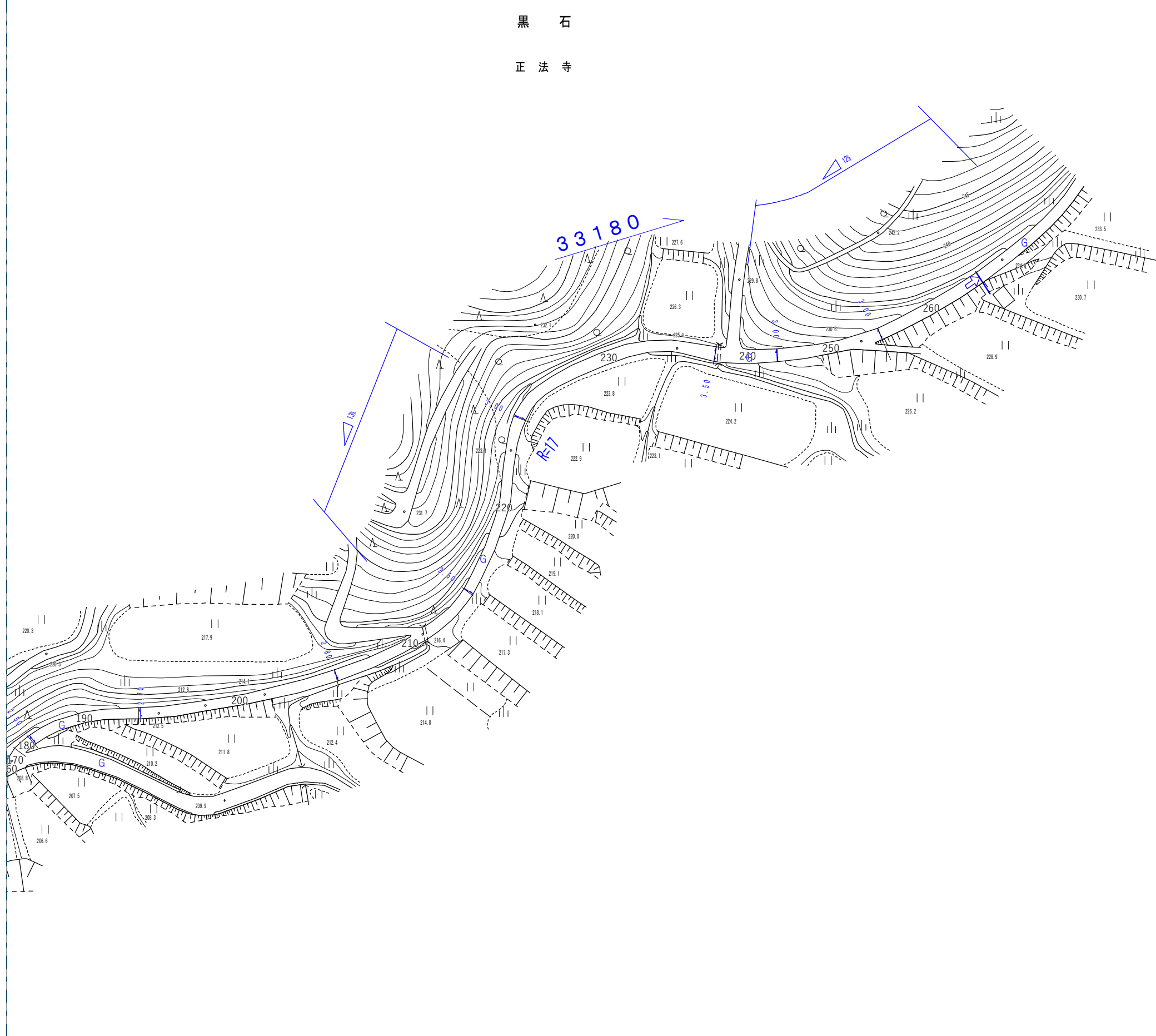
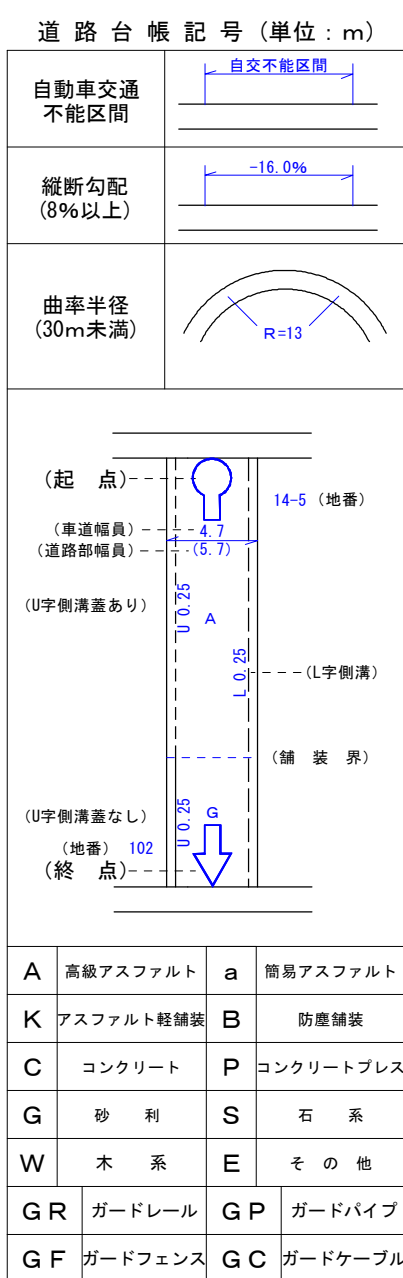


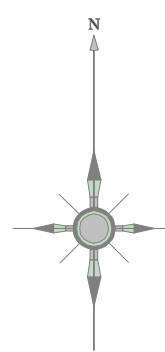
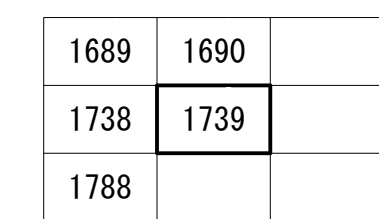
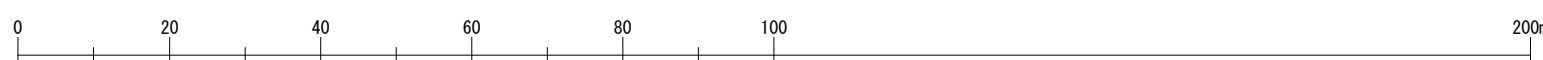
令和七年三月調製

東日本総合計画株式会社調製

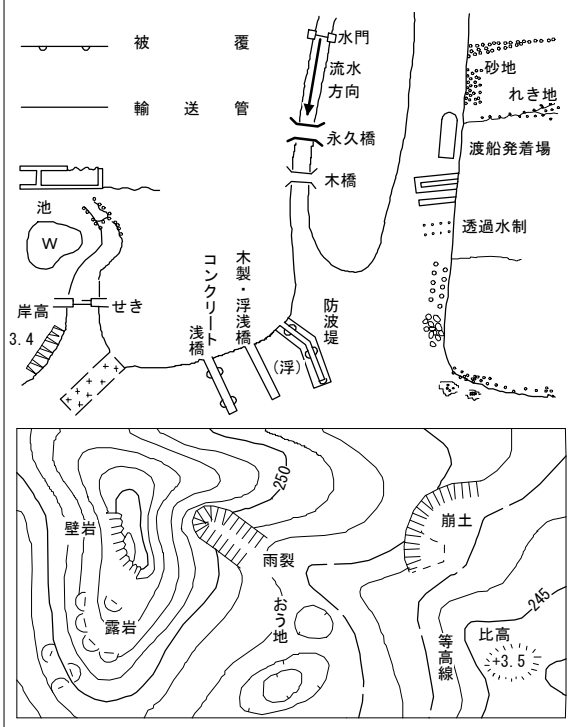


座標系	第 X 座
等高綫	1 m 間隔

1 : 1000



	建	物			館	望	舎
	箱	造	る	建物			
	神	社			○市町村の交付税出張所		
	キ	院			官公署		
	キ	校			裁判所		
	学	学校			検察庁		
	寺	院			税務署		
	艇	を・派出所			富林署		
	消	防署			②公園堂、公民堂		
	郵便局				銀行		
	工	工場			③職業安定所		
	電	電所			保健所		
	愛	庫			協同組合		
	火	倉庫			幼稚園、保育園		
	水	排水ポンプ場					
	(花)	花壇			墓	地	
	△	三角点			○多角点等		
	□	水準点					
	塔	電波塔			突		
	記念	塔			タシク		
	↑	墓	碑		※燈台		
	立	像			燈橋		
	樹	立	樹葉集		路傍祠		
	植	植木	植業		坑口		
	起	重機			々とうろく		
	区	域界					
	境	境口・境口			古墳		
	山	温泉・鉱泉			城跡		
	材	材料置場			陵墓		
	真	真直道路			＝削溝		
	建設中の道路				＝L型削溝		
	トンネル						
	一級道				一トンネル		
	二級道の鉄道						
	北海道の支庁界				一大学界		
	都市・特別区				一小学界・町界		
	種別境界				○広葉樹林		
	耕	耕地界			針葉樹林		
	田	田			荒地		
	傾	傾			はい松地		
	森	森林			笹地		
	茶	茶樹園			しゅう料樹林		
	果	果樹園			山嵐		



奥州市

- ・本図の利用等によって発生したことになる損失・損害等については、奥州市は一切の責任を負いません。
- ・本図は、奥州市の道路に関する証明を目的のものではありません。また、現況と異なっている場合があるため、必ず現地での確認を行ってください。
- ・道路の区域の境界線は、道路法上の道路の区域を示すものであり、土地の境界及び権利関係を表すものではありません。
- ・本図を無断で複製、転載、変更、配布、掲示、販売することを禁じます。
- ・市道を廃止した箇所等で、地形図に道路幅が表示されていることがあります。道路が市道認定されているかの判断については、市道認定路線網図を併せてご利用ください。
- ・道路台帳図を利用するのは、以上の利用条件及び注意事項を全て了承しているものとみなします。