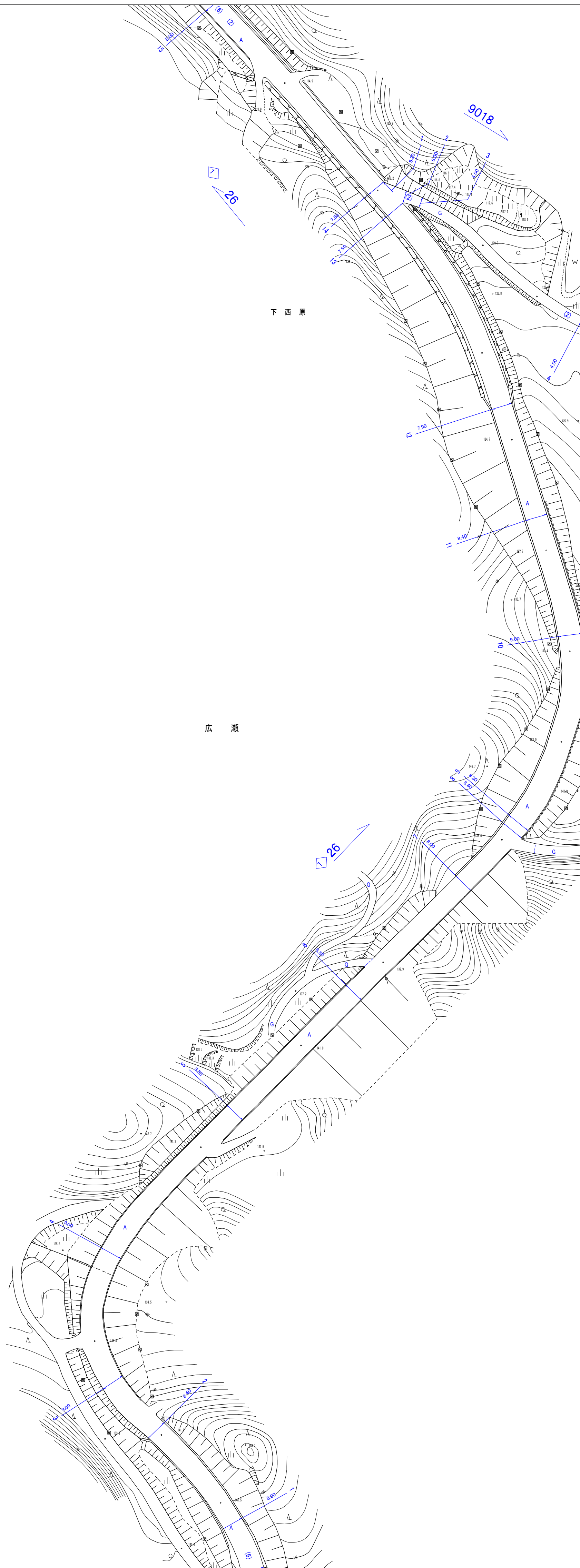
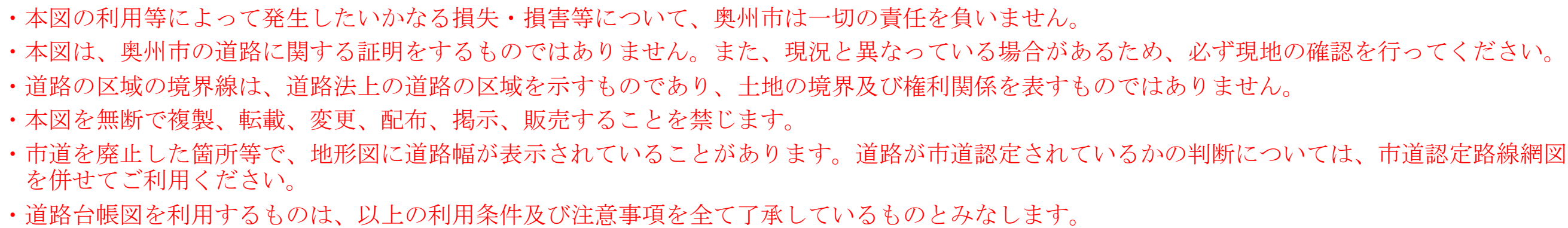
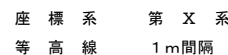
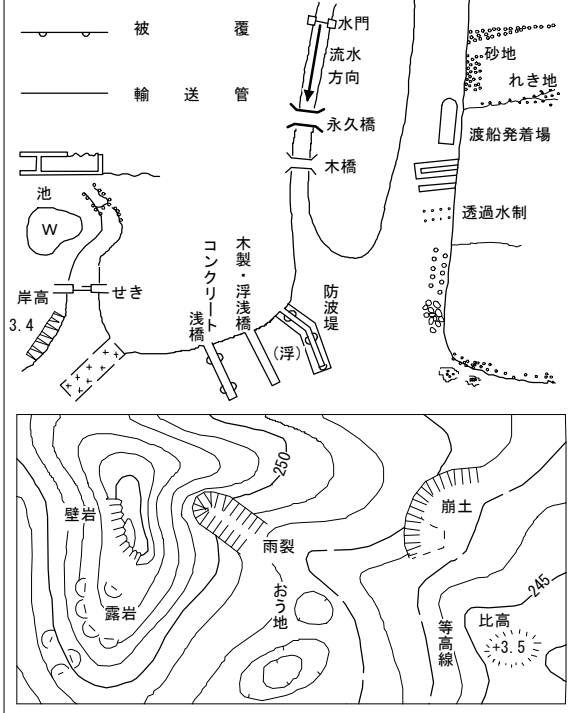


奥州市道路台帳図 No. 201

東日本総合計画株式会社調製



建	物	無 壁 合
堅	ろう 建物	
寺	社	○市町村役の役場・出張所
キリスト教会		▽官 公 署
学 校		△裁判所
病 院		△検 察 庁
駐在所、派出所		△寒 林 署
消 防 署		◎公舎堂・公民堂
郵便 局		△銀 行
工 場		△職業 業 定 所
電 力 所		△保 健 所
愛 意 庫		△協 同 組 合
火 災 庫		◎幼稚園・保育園
排水ポンプ場		
花 壇		⊥墓 地
園 庭		
三 角 点		○多 角 点 等
水 溝 点		
電 波 塔		↑煙 突
記 念 碑		◇タ ン ク
石 階		※登 台
記 念 碑		今 燈 籠
立 像		↑路 傍 祠
独立樹・植木		↑坑 口
独立樹・針葉		今 と う ろ う
起 重 機		
区 域 界		百 城 ・ 城 跡
噴火口・噴出口		几 墓
毒気・鉱泉		
材 料 置 場		
真 寢 道 路		≡割 溝
建設中の道路		=し 型 割 溝
ト ン ネ ル		
鉄 道		一 ト ン ネ ル
建設中の鉄道		
北海道の交界界		—大 字 界
市界・特別区界		—小字界・町界
緑 生 界		○広 葉 樹 林
耕 田		A針 葉 樹 林
畑		△荒 地
桑 田		△い し 松 地
茶 園		△全 地
果 樹 園		△い わ る 科 樹 林
		山 崖 地



奥州市