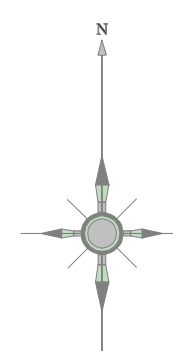
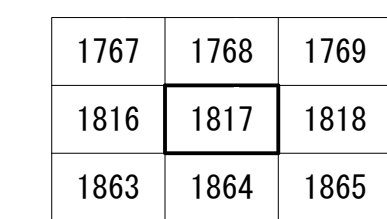
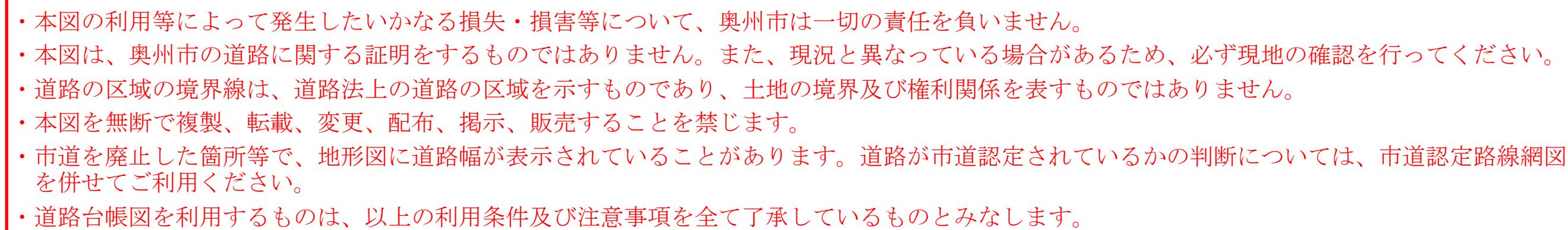
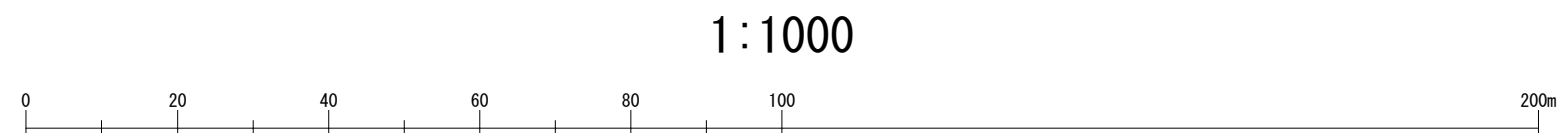



東日本総合計画株式会社調製



	建		無 聖 寺
	堅 ろ う 建 物		
	神 社		○ 市町村の役場・出張所
	キリスト教 堂		○ 官 公 署
	学 校		○ 裁 判 所
	病 院		○ 税 務 署
	〒 駐在所・派出所		○ 常 林 署
	消 防 署		○ 公 営 会 社、公 民 堂
	郵 便 局		○ 銀 行
	工 場		○ 職 業 定 所
	電 気 所		○ 保 健 所
	倉 庫		○ 協 同 組 合
	火 災 渠		○ 公 給 園、保 育 園
	灌 漑 水 物 件		

花壇	墓	地
園庭		
三角点	多角点	等
水準点		
電波塔	煙突	
記念碑	タ	ク
墓	台	
記念碑	燈	標
立像	路傍	祠
独立樹	坑	口
独立樹葉	とう	ろう
樹針葉		
起重機		

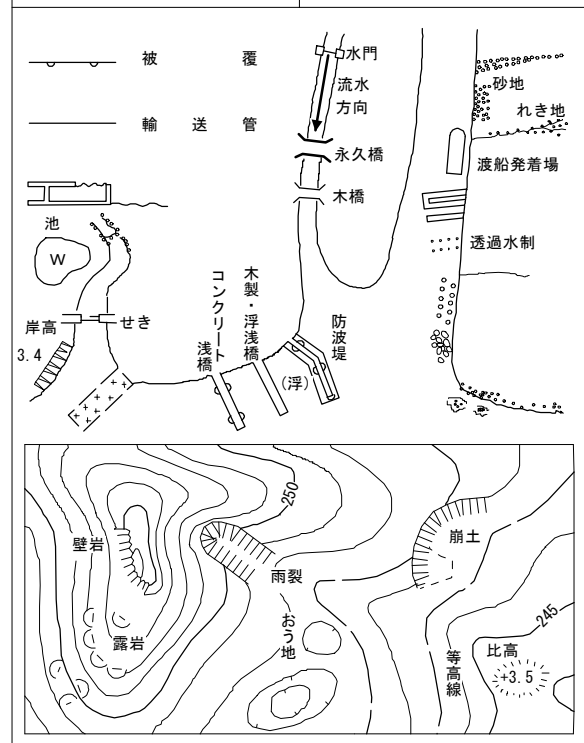
--- 区域界	 古 墳
 噴火口・噴気口	 城・城跡
 温泉・鉱泉	 陵 墓
 河川	

ハ	材 料 置 場	
==	真 幅 道 路	== 側 溝
- -	建設中の道路	== L 型 側 溝
—	ト ン ネ ル	

— 鉄 道	— ト ン ネ ル
- - 建設中の鉄道	

—— 北海道の支庁界	—— 大字界
—— 都市・特別区界	—— 小字界・町目界

.....	植	生	界	Q	広葉樹林
——	耕	地	界	A	針葉樹林
	田			h	荒地
∨	畑			↓	はい松地
Y	桑		畑	↑	笹地
△	茶		畑	∩	しゅろ科樹林
○	果	樹	園	山	湿 地



奥州市