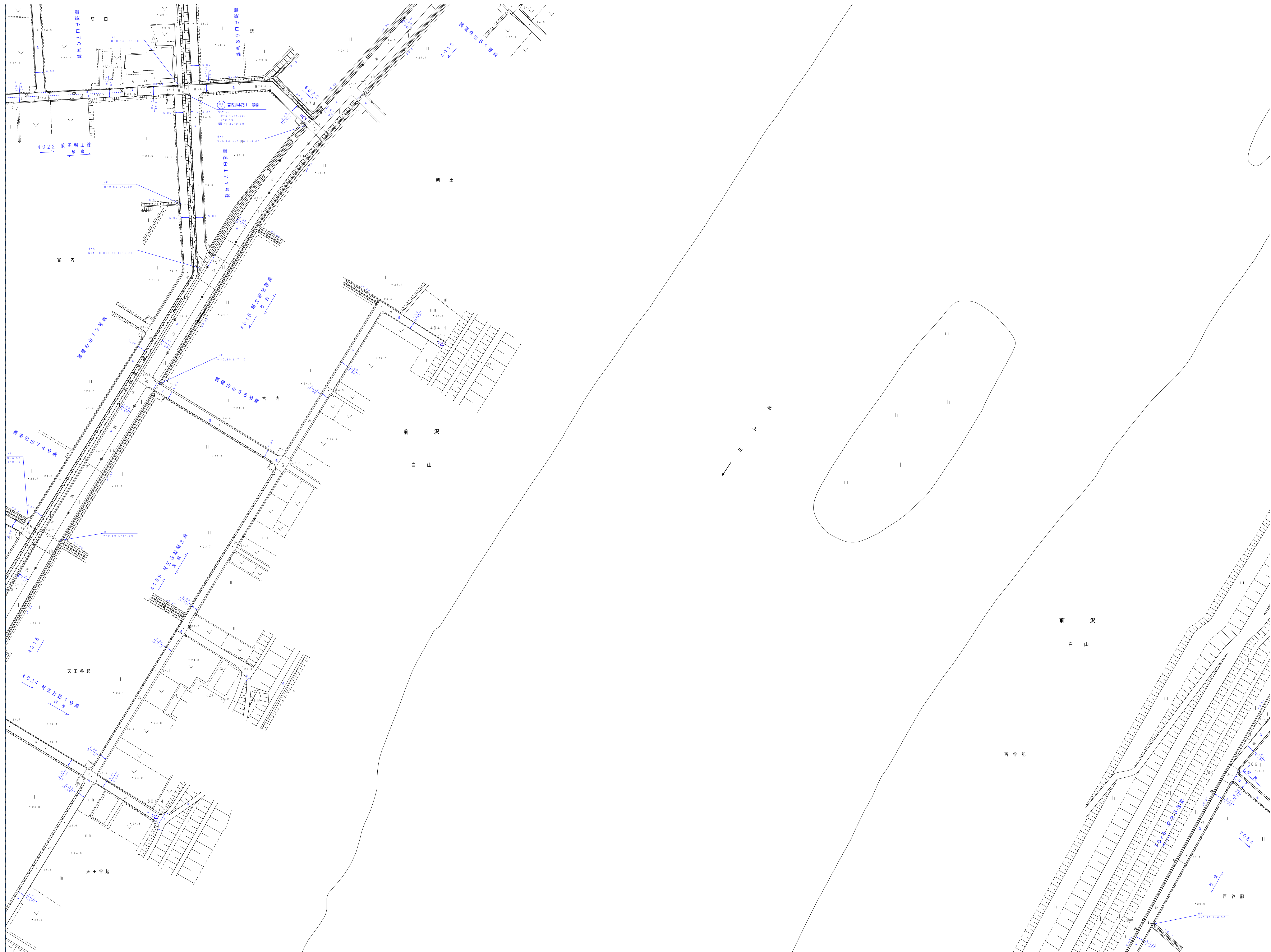
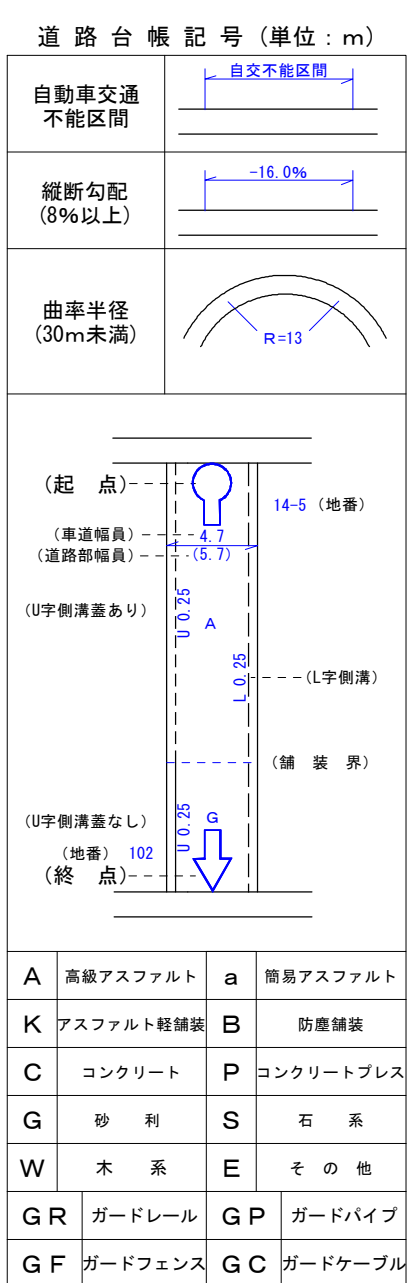


## 奥州市道路台帳図 No.1830

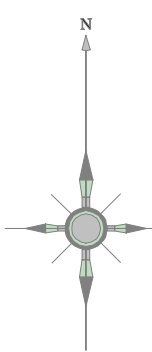
No. 1830

No. 1830

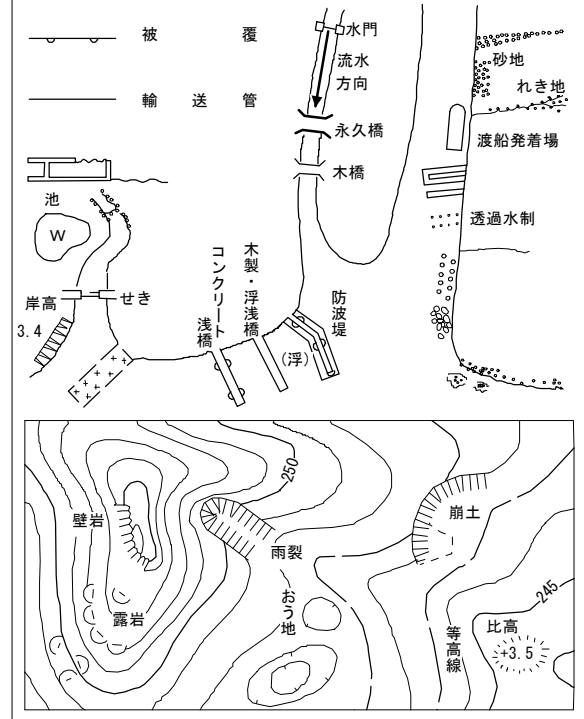
令和七年三月調製



1780	1781	1782
1829	1830	1831
1876	1877	1878



	建	屋	物		無	標	合
	箱	屋	建				
	神	社			市	区町村の役所・出張所	
	寺	院			官	公署	
	キリスト教				裁	判所	
	学	校			演	劇序	
	病	院			図	書館	
	駐在所、派出所				営	林署	
	消防	防署			会	政堂、公民堂	
	郵便	局			銀	行	
	工	場			職	業集定所	
	電	力所			保	健センター	
	車	庫			協	同組合	
	火	災庫			幼	稚園、保育園	
	灌漑ポンプ						
	花	壇			上	草地	
	園	庭					
	三	角点			多	角点等	
	水	準点					
	電	波塔			燈	突	
	記	念碑			の	タンク	
	基	礎			登	壇台	
	立	木像			交	通標	
	立	木像			へ	路傍祠	
	独立樹	広葉			壕	口	
	独立樹	針葉			々	うらう	
	起	重機					
	区	域界			古	墳	
	境口・境口				城・	城跡	
	温泉	・鉱泉			汎	草	
	材置	置場					
	真	直道路			街	溝	
	建設中の道路				し	型制溝	
	一	トンのネル					
	鉄	道			一	トンネル	
	建設中の鉄道						
	北海道の支庁界				大	字界	
	郡市・特別区界				小	字界・町目界	
	耕	生界			広	葉樹林	
	一	耕地界			針	葉樹林	
	田				寛	地	
	畑				ひ	の松地	
	桑	畑			竹	藪地	
	茶	畑			し	むろ科樹林	
	果	実園			山	崖地	

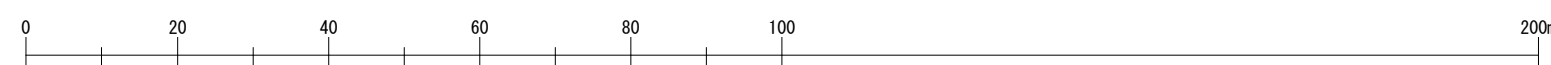


東日本総合計画株式会社調製

奥州市

座 標 系	第 X 系
等 高 线	1 m 间隔

1 : 1000



- ・本図の利用等によって発生し得る損失・損害等については、奥州市は一切の責任を負いません。
- ・本図は、奥州市の道路に関する証明をもしくはものではありません。また、現況と異なっている場合があるため、必ず現地の確認を行ってください。
- ・道路の区域の境界線は、道路法上の道路の区域を示すものであり、土地の境界及び権利関係を表すものではありません。
- ・本図を無断で複製、転載、変更、配布、掲示、販売することを禁じます。
- ・市道を廃止した箇所等で、地形図に道路幅が表示されていることがあります。道路が市道認定されているかの判断については、市道認定路線網図を併せてご利用ください。
- ・道路台帳図を利用するものは、以上の利用条件及び注意事項を全て了承しているものとみなします。