

No. 1831

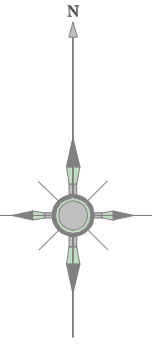
No. 1831

令和七年三月調製

東日本総合計画株式会社調製



| | | |
|------|------|------|
| 1781 | 1782 | 1783 |
| 1830 | 1831 | 1832 |
| 1877 | 1878 | 1879 |



| 建 物 | 無 聲 告 |
|---------|------------|
| 堅ろう建物 | |
| 神社 | ○市町村の役場出張所 |
| 寺院 | ☆官公署 |
| キリスト教会 | △裁判所 |
| 学校 | △税務庁 |
| 病院 | △税務署 |
| 駐在所・派出所 | △営林署 |
| 消防署 | ②公営堂・公民堂 |
| 郵便局 | ②銀行 |
| 工場 | ②職業家定所 |
| 発電所 | ②協同組合 |
| 倉庫 | ②協同組合 |
| 火薬庫 | ②幼稚園・保育園 |

| | | |
|------|-------|------|
| 花壇 | 墓 | 地 |
| 園庭 | | |
| △三角点 | ○多角点等 | |
| 水旱点 | | |
| 電波塔 | 煙突 | |
| 記念碑 | タンス | |
| 墓碑 | 祭壇 | 台 |
| 記念碑 | 燈 | 標 |
| 立像 | 上路傍 | 祠 |
| 獨立樹 | 桃 | 口 |
| 樹叢 | 今 | とうろう |
| 起重機 | | |

| | |
|---------|------|
| 區城界 | 古墳 |
| 噴火口・噴氣口 | 城・城跡 |
| 温泉・鉱泉 | 陵墓 |
| 材料置場 | |

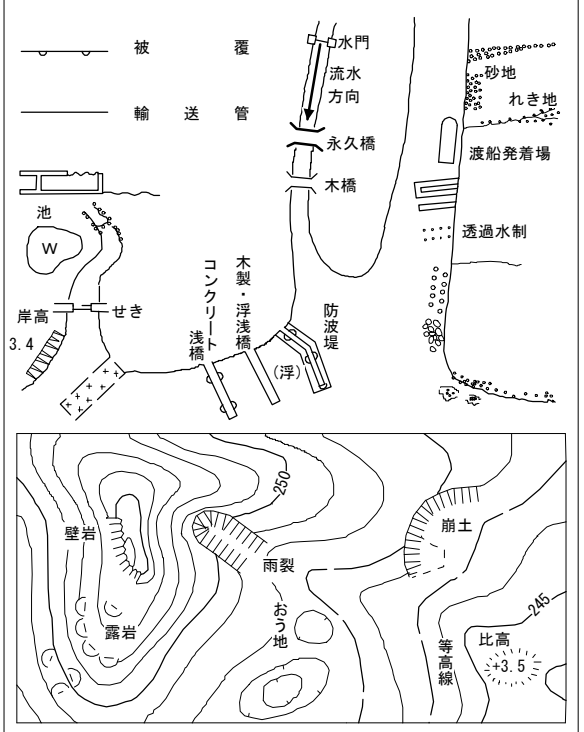
| | |
|------------|------------|
| == 真 幅 道 路 | == 側 溝 |
| == 建設中の道路 | == L 型 側 溝 |

| | |
|--------|--------|
| — トンネル | |
| — 鉄道 | — トンネル |

| | |
|------------|--|
| 二 二 建設中の鉄道 | |
| 三 三 建設中の道路 | |

| | |
|------------|------------|
| —— 郡市・特別区界 | —— 小字界・町目界 |
|------------|------------|

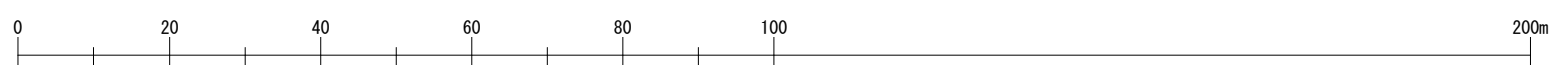
| | | | |
|-------|-------|---|---------|
| ----- | 植 生 界 | Q | 瓜 栗 樹 林 |
| — | 耕 地 界 | △ | 針 葉 樹 林 |
| | 田 | ∩ | 荒 地 |
| ∨ | 畑 | ↓ | は い 松 地 |
| ∟ | 桑 畑 | ↑ | 蒼 地 |
| ・ | 茶 畑 | ∩ | しゅろ科樹林 |
| ○ | 果 樹 園 | 山 | 湿 地 |



奥州市

| | |
|-------|--------|
| 座 標 系 | 第 X 系 |
| 等 高 線 | 1 m 間隔 |

1 : 1000



- ・本図の利用等によって発生したいかなる損失・損害等については、奥州市は一切の責任を負いません。
- ・本図は、奥州市の道路に関する証明をするものではありません。また、現況と異なっている場合があるため、必ず現地の確認を行ってください。
- ・道路の区域の境界線は、道路法上の道路の区域を示すものであり、土地の境界及び権利関係を表すものではありません。
- ・本図を無断で複製、転載、変更、配布、掲示、販売することを禁じます。
- ・市道を廃止した箇所等で、地形図に道路幅が表示されていることがあります。道路が市道認定されているかの判断については、市道認定路線網図を併せてご利用ください。
- ・道路台帳図を利用するものは、以上の利用条件及び注意事項を全て了承しているものとみなします。