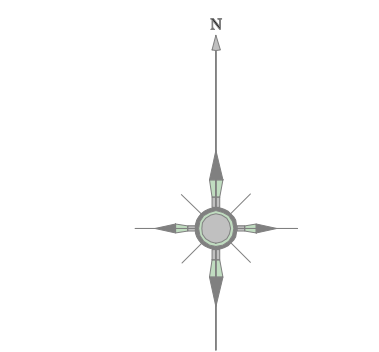


令和七年三月調製

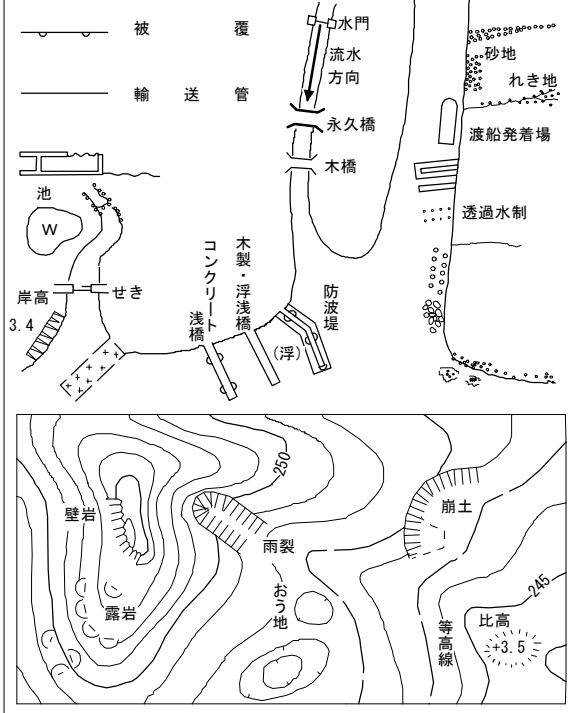
東日本総合計画株式会社調製



1824	1825	1826
1871	1872	1873
1917	1918	1919



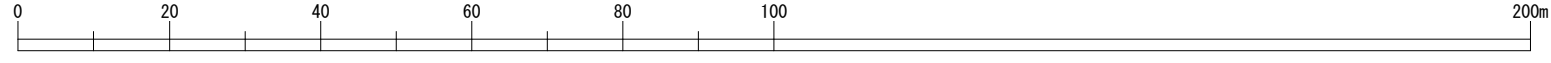
建築物	無壁舎
家屋	市区町村の役場出張所
神社	官公署
寺院	裁判所
キリスト教会	検察庁
学校	検察庁
病院	検察庁
駐在所・派出所	検察庁
消防署	検察庁
郵便局	検察庁
工場	検察庁
発電所	検察庁
倉庫	検察庁
火薬庫	検察庁
橋	検察庁
花壇	検察庁
園庭	検察庁
三角点	検察庁
水準点	検察庁
電波塔	検察庁
記念碑	検察庁
立碑	検察庁
独立樹	検察庁
独立樹	検察庁
起重機	検察庁
区域界	検察庁
噴火口・噴気口	検察庁
温泉・鉱泉	検察庁
材料置場	検察庁
真鍮道路	検察庁
建設中の道路	検察庁
トンネル	検察庁
鉄道	検察庁
建設中の鉄道	検察庁
北海道の支庁界	検察庁
都市界・特別区界	検察庁
植生界	検察庁
緑地界	検察庁
畑	検察庁
稲	検察庁
桑畑	検察庁
茶畑	検察庁
果樹園	検察庁
広葉樹林	検察庁
針葉樹林	検察庁
荒地	検察庁
はい松地	検察庁
笹地	検察庁
しゅろ科樹林	検察庁
山地	検察庁



奥州市

底図 国土院 縮尺 1:1000

1:1000



- ・本図の利用等によって発生したいかなる損失・損害等について、奥州市は一切の責任を負いません。
- ・本図は、奥州市の道路に関する証明をするものではありません。また、現況と異なっている場合があるため、必ず現地の確認を行ってください。
- ・道路の区域の境界線は、道路法上の道路の区域を示すものであり、土地の境界及び権利関係を表すものではありません。
- ・本図を無断で複製、転載、変更、配布、掲示、販売することを禁じます。
- ・市道を廃止した箇所等で、地形図に道路幅が表示されていることがあります。道路が市道認定されているかの判断については、市道認定路線図を併せてご利用ください。
- ・道路台帳図を利用するものは、以上の利用条件及び注意事項を全て了承しているものとみなします。