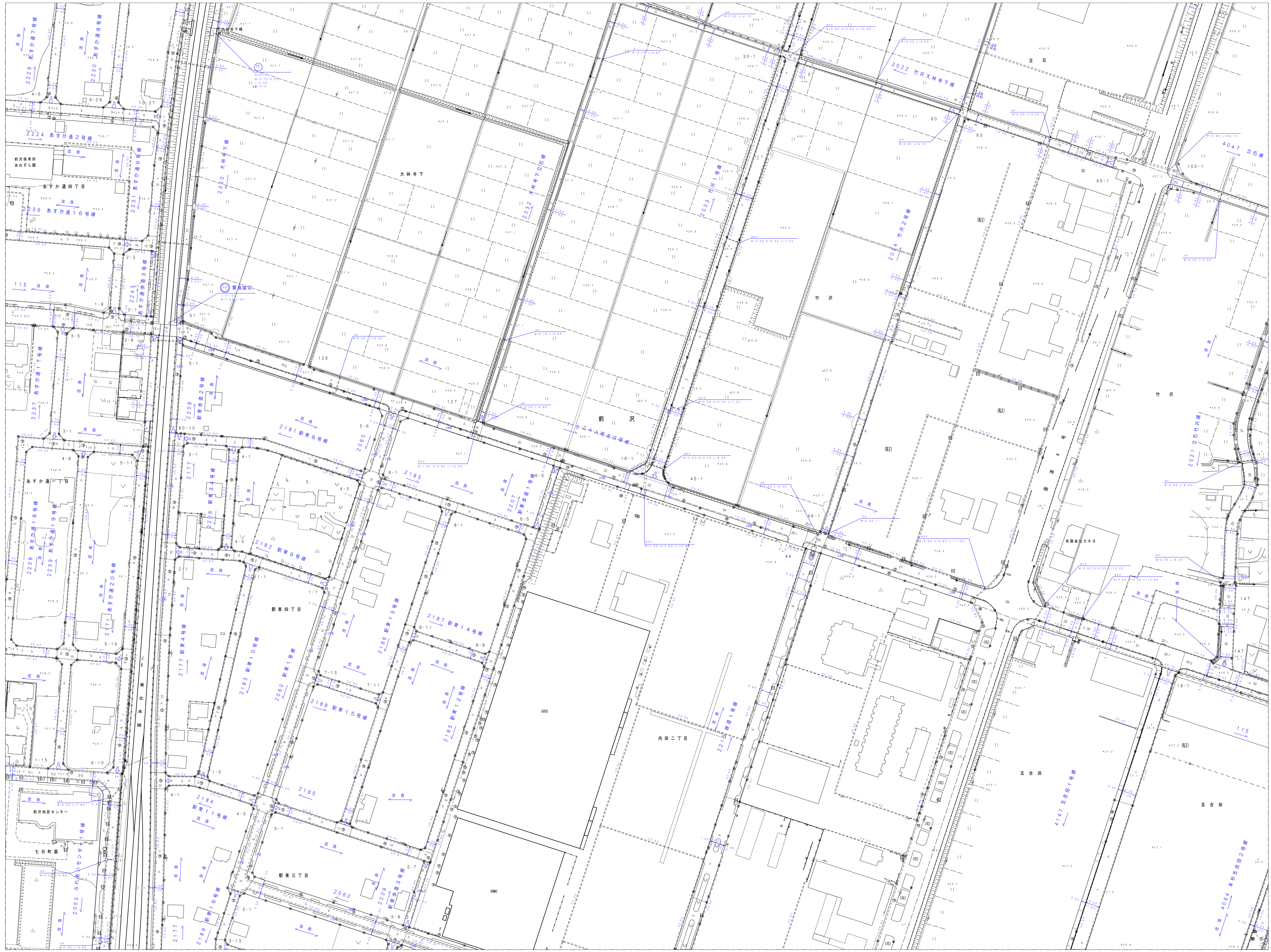


No. 1874

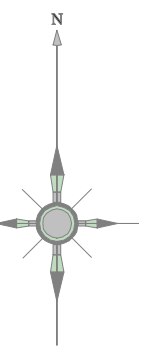
No. 1874

令和七年三月調製

東日本総合計画株式会社調製


















1826	1827	1828
1873	1874	1875
1919	1920	1921

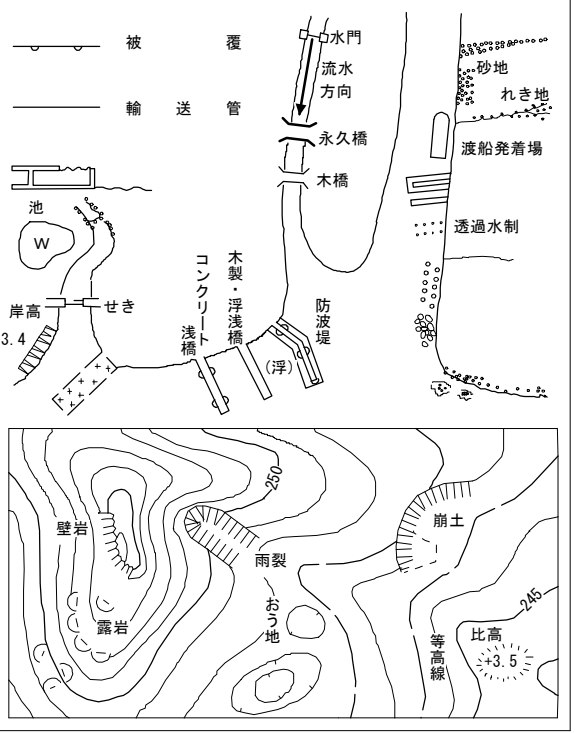


建 物	附 属 舎
区 役 所	区 民 会 館
神 社	市 区 町 村 公 民 館 出 賃 所
寺 院	官 公 署
キリスト教会	裁 判 所
文 学 校	検 察 庁
図 書 館	税 務 署
駐 在 所・派出所	公 立 林 業 署
消 防 署	公 営 火 災 防 災 会 社
郵 便 局	銀 行
工 場	職 業 実 習 所
交 通 車 庫	保 健 所
食 料 庫	協 同 組 合
火 災 倉 庫	幼 稚 園・保 育 園
操 縦 水 中 爆 弾 庫	

花 園	壇 底		上 基	地
△ 三 水	角 準 点		○ 多 角 点 等	
電 記 念 立 獨 立 樹 木	塔 碑 台 礎 像 廣 葉	い 燈 タ ン 中 燈 台 ↑ 路 傍 坑 う ろ う	突 ク ン 橋 台 欄 祠 口 う ろ う	
起 重 機				

 区域界  噴火口・噴火口  温泉・鉱泉  材料置場	 古蹟  城・城跡  陵墓
 真橋道路  建設中の道路  トンネル	 排水溝  L型排水溝
 鉄道  建設中の鉄道	 トンネル

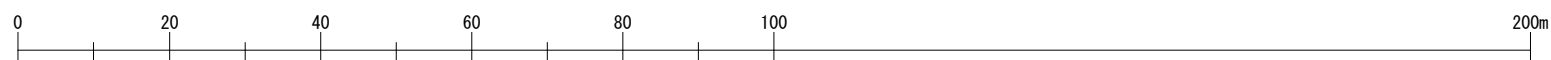
—— 北海道の交界界	—— 大字 界
—— 都市・特別区界	—— 小字界・町目界
..... 植 生 界	Q 広 葉 樹 林
—— 耕 地 界	A 針 葉 樹 林
田 田	△ 荒 地
▽ 沼	は い 松 地
Y 桑 畑	个 菅 地
茶 畑	て しゅる科樹林
○ 果 樹 園	山 湿 地



奥州市

座標系	第 X 系
等高綫	1 m 間隔

1 : 1000



- ・本図の利用等によって発生したいかなる損失・損害等についても、奥州市は一切の責任を負いません。
- ・本図は、奥州市の道路に関する証明をするものではありません。また、現況と異なった見られる場合があるため、必ず現地での確認を行ってください。
- ・道路の区域の境界線は、道路法上の道路の区域を示すものであり、土地の境界及び権利関係を表すものではありません。
- ・本図を無断で複製、転載、変更、配布、掲示、販売することを禁じます。
- ・市道を廃止した箇所等で、地形図に道路幅が表示されていることがあります。道路が市道認定されているかの判断については、市道認定路線網図を併せてご利用ください。
- ・道路台帳図を利用するのは、以上の利用条件及び注意事項を全て了承しているものとみなします。