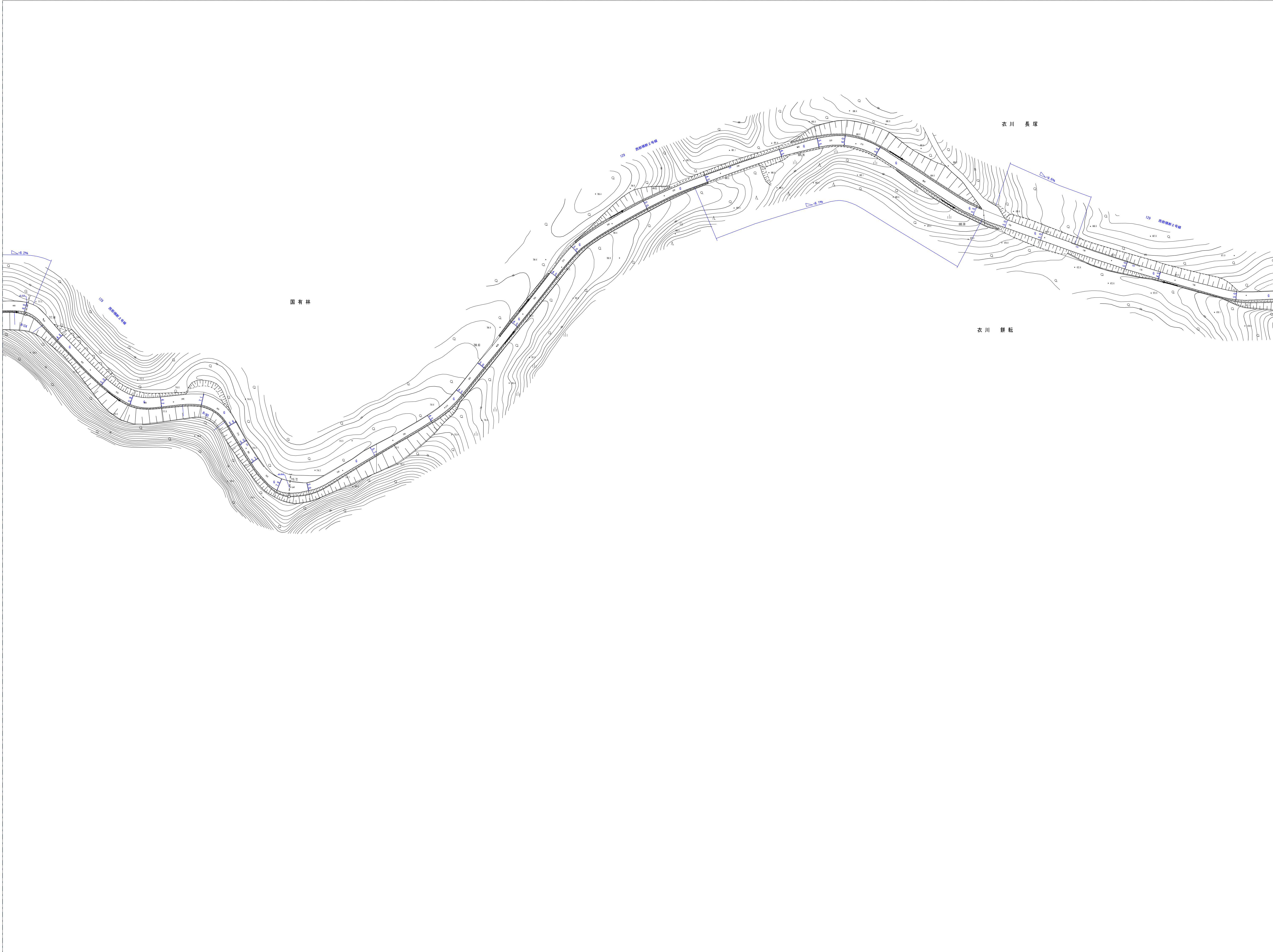


奥州市道路台帳図 No. 1901

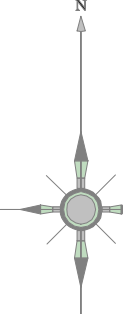
# No. 1901
































































令和七年三月調製

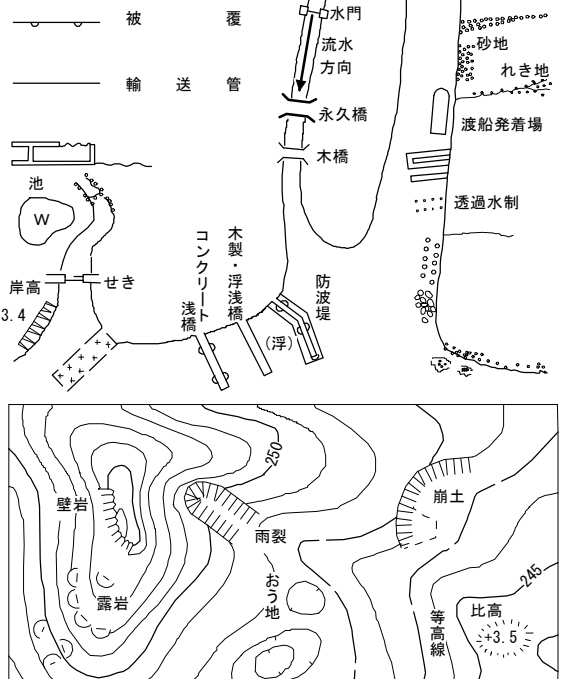
東日本総合計画株式会社調製



		1856
1900	1901	1902



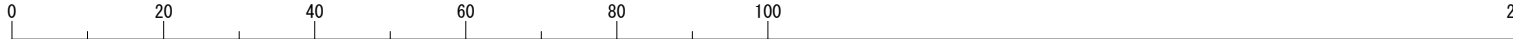
	建 物		門 檻		門 檻		門 檻		門 檻		門 檻		門 檻		門 檻		門 檻		門 檻		門 檻		門 檻		門 檻		門 檻		門 檻		門 檻		門 檻		門 檻		門 檻		門 檻		門 檻		門 檻		門 檻		門 檻		門 檻		門 檻		門 檻		門 檻		門 檻		門 檻		門 檻		門 檻		門 檻		門 檻		門 檻		門 檻		門 檻		門 檻		門 檻		門 檻		門 檻		門 檻		門 檻		門 檻		門 檻		門 檻		門 檻		門 檻		門 檻		門 檻		門 檻		門 檻		門 檻		門 檻		門 檻		門 檻		門 檻		門 檻		門 檻		門 檻		門 檻		門 檻		門 檻		門 檻		門 檻		門 檻		門 檻		門 檻		門 檻		門 檻		門 檻		門 檻		門 檻		門 檻		門 檻		門 檻		門 檻		門 檻		門 檻		門 檻		門 檻		門 檻		門 檻		門 檻		門 檻		門 檻		門 檻		門 檻		門 檻		門 檻		門 檻		門 檻		門 檻		門 檻		門 檻		門 檻		門 檻		門 檻		門 檻		門 檻		門 檻		門 檻		門 檻		門 檻		門 檻		門 檻		門 檻		門 檻		門 檻	
---	-----	---	-----	---	-----	---	-----	---	-----	---	-----	---	-----	---	-----	---	-----	---	-----	---	-----	---	-----	---	-----	---	-----	---	-----	---	-----	---	-----	---	-----	---	-----	---	-----	---	-----	---	-----	---	-----	---	-----	---	-----	---	-----	---	-----	---	-----	---	-----	---	-----	---	-----	---	-----	---	-----	---	-----	---	-----	---	-----	---	-----	---	-----	---	-----	---	-----	---	-----	---	-----	---	-----	---	-----	---	-----	---	-----	---	-----	---	-----	---	-----	---	-----	---	-----	---	-----	---	-----	---	-----	---	-----	---	-----	---	-----	---	-----	---	-----	---	-----	---	-----	---	-----	---	-----	---	-----	---	-----	---	-----	---	-----	---	-----	---	-----	---	-----	---	-----	---	-----	---	-----	---	-----	---	-----	---	-----	---	-----	---	-----	---	-----	---	-----	---	-----	---	-----	---	-----	---	-----	---	-----	---	-----	---	-----	---	-----	---	-----	---	-----	---	-----	---	-----	---	-----	---	-----	---	-----	---	-----	---	-----	---	-----	---	-----	---	-----	---	-----	---	-----	---	-----	---	-----	---	-----	---	-----	---	-----	---	-----	---	-----	--



奥州市

座 標 系	第 X
等 高 線	1 m 間隔

1 : 100



- ・本図の利用等によって発生したいかなる損失・損害等についても、奥州市は一切の責任を負いません。
- ・本図は、奥州市の道路に関する証明するものではありません。また、現況と異なる場合があります。必ず現地での確認を行ってください。
- ・道路の区域の境界線は、道路法上の道路の区域を示すものであり、土地の境界及び権利関係を表すものではありません。
- ・本図を無断で複製、転載、変更、配布、掲示、販売することを禁じます。
- ・市道を廃止した箇所等、地形図に道路幅が表示されていることがあります。道路が市道認定されているかの判断については、市道認定路線図を併せてご利用ください。
- ・道路台帳図を利用するものは、以上利用条件及び注意事項を全て受諾しているものとみなします。