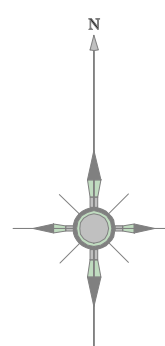
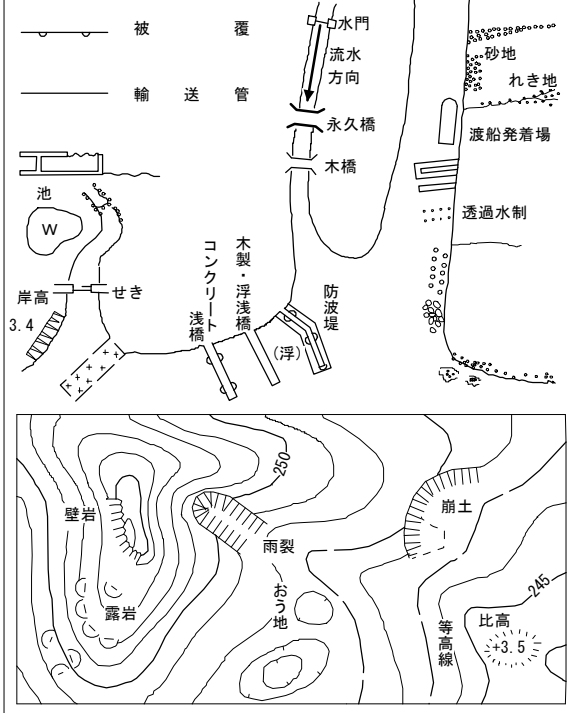


1914	1915	1916
1959	1960	
2001	2002	



建	建築物	舞	舞臺	舍
建	建築物			
神	神社	市	市区町村の役場出張所	
寺	寺院	官	官公署	
キ	キリスト教	裁	裁判所	
学	学校	検	検察庁	
文	文庫	税	税務署	
典	典拠	公	公営林業	
駐	駐在所・派出所	富	富良野市	
江	江防	公	公衆堂	
郵	郵便局	民	民衆堂	
工	工場	銀	銀行	
電	電燈	規	規程策定所	
電	電氣	保	保健所	
倉	倉庫	協	協同組合	
火	火葬場	幼	幼稚園、保育園	
水	排水ポンプ場			
花	花壇	墓	墓地	
地	地底			
三	三角点	多	多角点等	
水	水準点			
電	電波塔	煙	煙突	
記	記念碑	タ	タタンク	
墓	墓碑	台	燈台	
立	立像	傍	傍欄	
樹	樹立	路	路傍	
樹	樹立	口	坑口	
業	植樹・植葉	々	々々々々	
起	起重機			
区	区域界	古	古墳	
境	境界・境口	城	城跡	
湯	温泉・鉱泉	陵	墓	
材	材料置場			
真	真福道路	側	側溝	
建	建設中の道路	型	型側溝	
トン	トンネル			
一	一級道	ト	トンネル	
二	二級道の駅道			
北	北海道の支庁界	大	大学界	
市	市界・特別区界	小	小学院・町界	
特	特別境界	草	草葉樹林	
耕	耕地境界	針	針葉樹林	
田	田圃	葉	葉樹地	
畑	畑	は	はし松地	
桑	桑畑	笹	笹地	
茶	茶園	し	しほり料樹林	
果	果樹園	山	山	



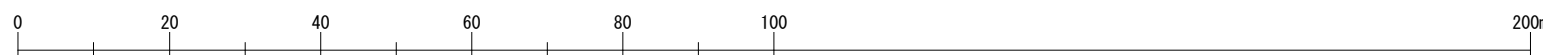
奥

州

市

座標系 第 X 系  
等高綫 1 m 間隔

1 : 1000



- ・本図の利用等によって発生したことになる損失・損害等については、奥州市は一切の責任を負いません。
- ・本図は、奥州市の道路に関する証明をものではありません。また、現況と異なっている場合があるため、必ず現地での確認を行ってください。
- ・道路の区域の境界線は、道路法上の道路の区域を示すものであり、土地の境界及び権利関係を表すものではありません。
- ・本図を無断で複製、転載、変更、配布、掲示、販売することを禁じます。
- ・市道を廃止した箇所等で、地形図に道路幅が表示されていることがあります。道路が市道認定されているかの判断については、市道認定路線網図を併せてご利用ください。
- ・道路台帳図を利用するものは、以上の利用条件及び注意事項を全て了承しているものとみなします。