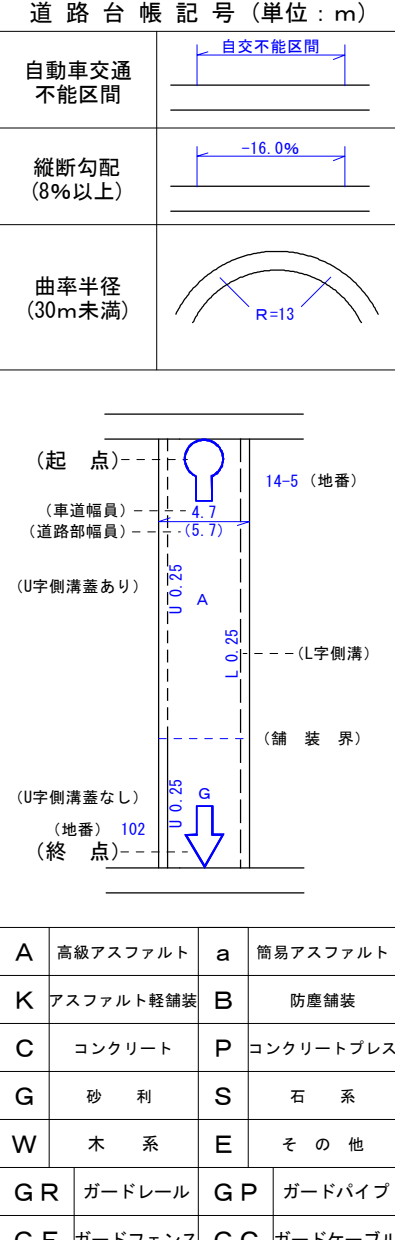


奥州市道路台帳図 No. 1971

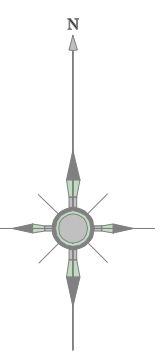
No. 1971

令和七年三月調製

東日本総合計画株式会社調製



1925	1926	1927
1970	1971	
2012	2013	2014



建 物	舞 臺 会
家 用 建 物	○市町村役の役出場所
神 社	官 公 署
寺 社・教 会	△ 裁 判 所
キ リ ス ト 教 会	△ 税 務 庁
文 学 校	◇ 税 務 署
病 院	✕ 公 営 林 業
○ 駐 在 所・派 出 所	△ 公 営 会 社・公 民 堂
消 防 署	⌘ 銀 行
郵 便 局	✕ 職 業 高 定 所
☆ 工 場	保 保 保 所
電 気 所	協 同 結 合
倉 庫	④ 地 理 館・保 育 園
火 災 庫	
環 境 水 浄 化 場	

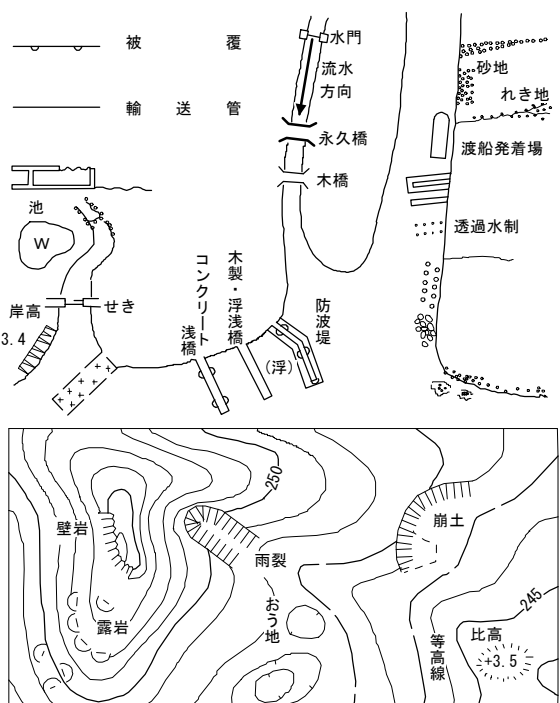
花壇	上基地
園庭	多角点等
三角点	煙突
水準点	タンク
電波塔	燈台
記念碑	燈標
基礎	路傍祠
記念碑	坑口
立像	とうろう
独立樹広葉	
独立樹針葉	
記書機	

区 域 界	古 墳
噴火口・噴気口	城・城跡
温泉・鉱泉	陵 墓

== 真 幅 道 路	== 側 溝
- - 建設中の道路	== L 型 側 溝
— ト ン ネ ル	

一 建設中の鉄道 一 北海道の支庁界 一 市界、特別区界	一 トンネル 一 大字界 一 市界、町界
------------------------------------	----------------------------

----- 植 生 界	Q 広葉樹林
—— 耕 地 界	A 針葉樹林
田	C 荒地
∨ 畑	↓ はい松地
Y 桑 畑	↑ 藁 地
・ 茶 畑	∩ しゅろ科樹林
◇ 果 樹 園	山 湿 地




奥

州

市

座標系 第 X 軸
座標系 1.00 間隔

1 : 1000



- ・本図の利用等によって発生し得る損失・損害等について、奥州市は一切の責任を負いません。
- ・本図は、奥州市の道路に関する証明をするものではありません。また、現況と異なっている場合があるため、必ず現地での確認を行ってください。
- ・道路の区域の境界線は、道路法上の道路の区域を示すものであり、土地の境界及び権利関係を表すものではありません。
- ・本図を無断で複製、転載、変更、配布、掲示、販売することを禁じます。
- ・市道を廃止した箇所等で、地形図に道路幅が表示されている場合があります。道路が市道認定されているかの判断については、市道認定路線網図を併せてご利用ください。
- ・道路台帳図を利用するものは、以上の利用条件及び注意事項を全て承知しているものとみなします。