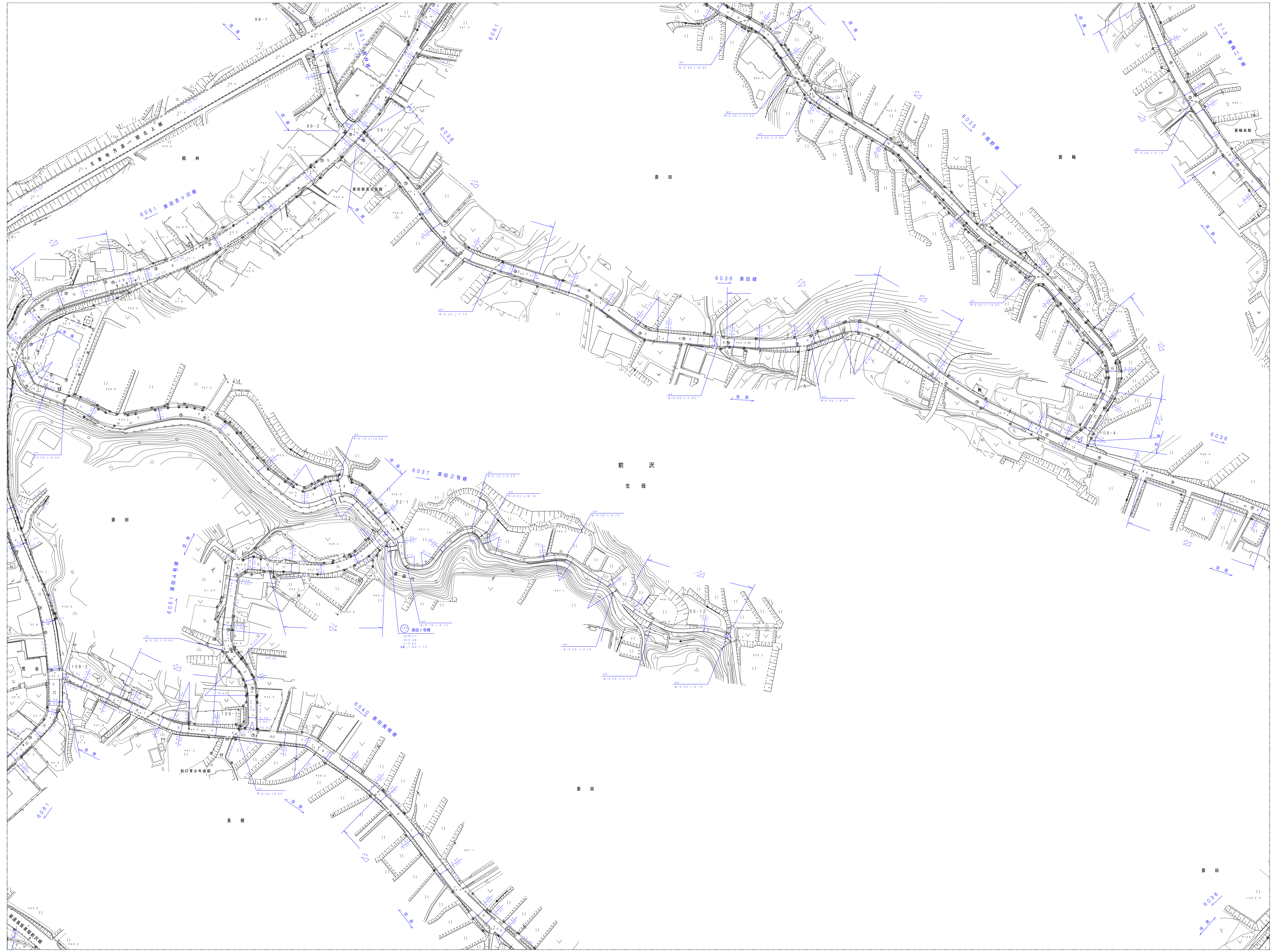


奥州市道路台帳図 No.2010

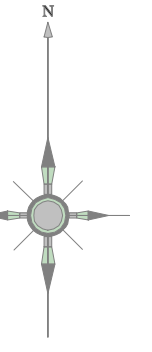
No. 2010







































































令和七年三月調製

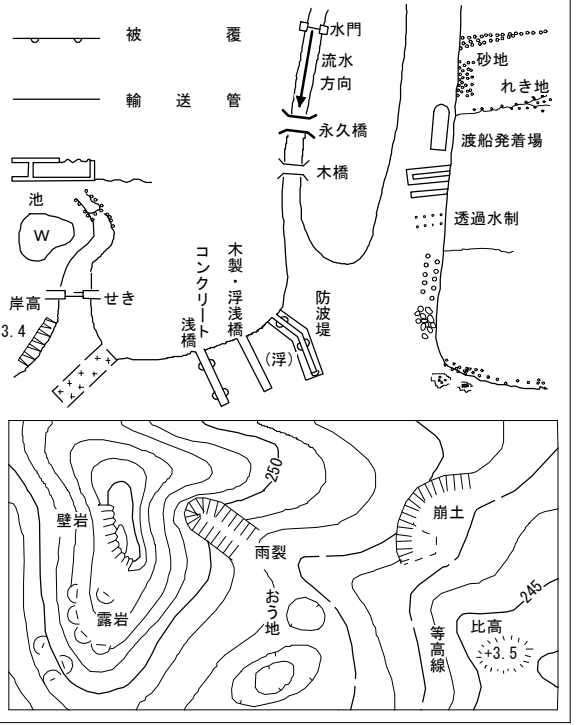
東日本総合計画株式会社調製



1967	1968	1969
2009	2010	2011
2049	2050	2051



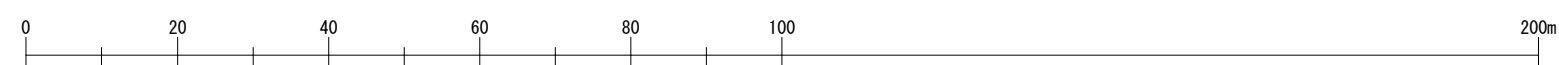
	建 物		無 聲 合
	星 号 建 物		
	神 社		○市町村役の役場・出所
	キリスト教教会		官 公 署
	学 校		裁 判 所
	病 院		税 務 署
	○ 駐在所・派出所		営 林 署
	消 防 署		公会堂・公民堂
	郵 便 局		銀 行
	工 場		保 険 業 定 所
	文 献 庫		協 同 組 合
	食 料 店		幼稚園・保育園
	火 力 発 電 機		
	揚 水 ポンプ 場		
	地 場		墓
	園 庭		
	△ 三 角 点		○ 多 角 点 等
	水		
	電 波 塔		燈 台
	記 念 碑		塔
	墓 碑		台
	記 念 碑		塔
	立 像		橋 梁
	樹 木		坑 溝
	樹 木		坑 溝
	起 重 機		坑 溝
	区 域 界		城 壁
	噴 火 口・噴 気 口		城 壁
	雲 霧・低 気 圧		城 壁
	材 料 産 場		
	直 通 道		側 溝
	建 設 中 の 道 路		型 割 溝
	トンネル		
	鉄 道		トンネル
	建 設 中 の 鉄 道		
	北海道の支庁界		大字界
	都市・特別区界		小字界・町目界
	植 生 界		広 葉 樹 林
	耕 地 界		針 葉 樹 林
	田 畑		地 地
	畑		地 地
	桑 畑		地 地
	茶 畑		地 地
	果 樹 園		地 地



奥州市

座 標 系	第 X 系
等 高 线	1 m 间隔

1 : 1000



- ・本図の利用等によって発生し得る損失・損害等について、奥州市は一切の責任を負いません。
- ・本図は、奥州市の道路に関する証明するものではありません。また、現況と異なっている場合があるため、必ず現地の確認を行ってください。
- ・道路の区域の境界線は、道路法上の道路の区域を示すものであり、土地の境界及び権利関係を表すものではありません。
- ・本図を無断で複製、転載、変更、配布、掲示、販売することを禁じます。
- ・市道を廃止した箇所等で、地形図に道路標記が表示されていることがあります。道路が市道認定されているかの判断については、市道認定路線網図を併せてご利用ください。
- ・道路台帳図を利用するものは、以上の利用条件及び注意事項を全て了承しているものとみなします。