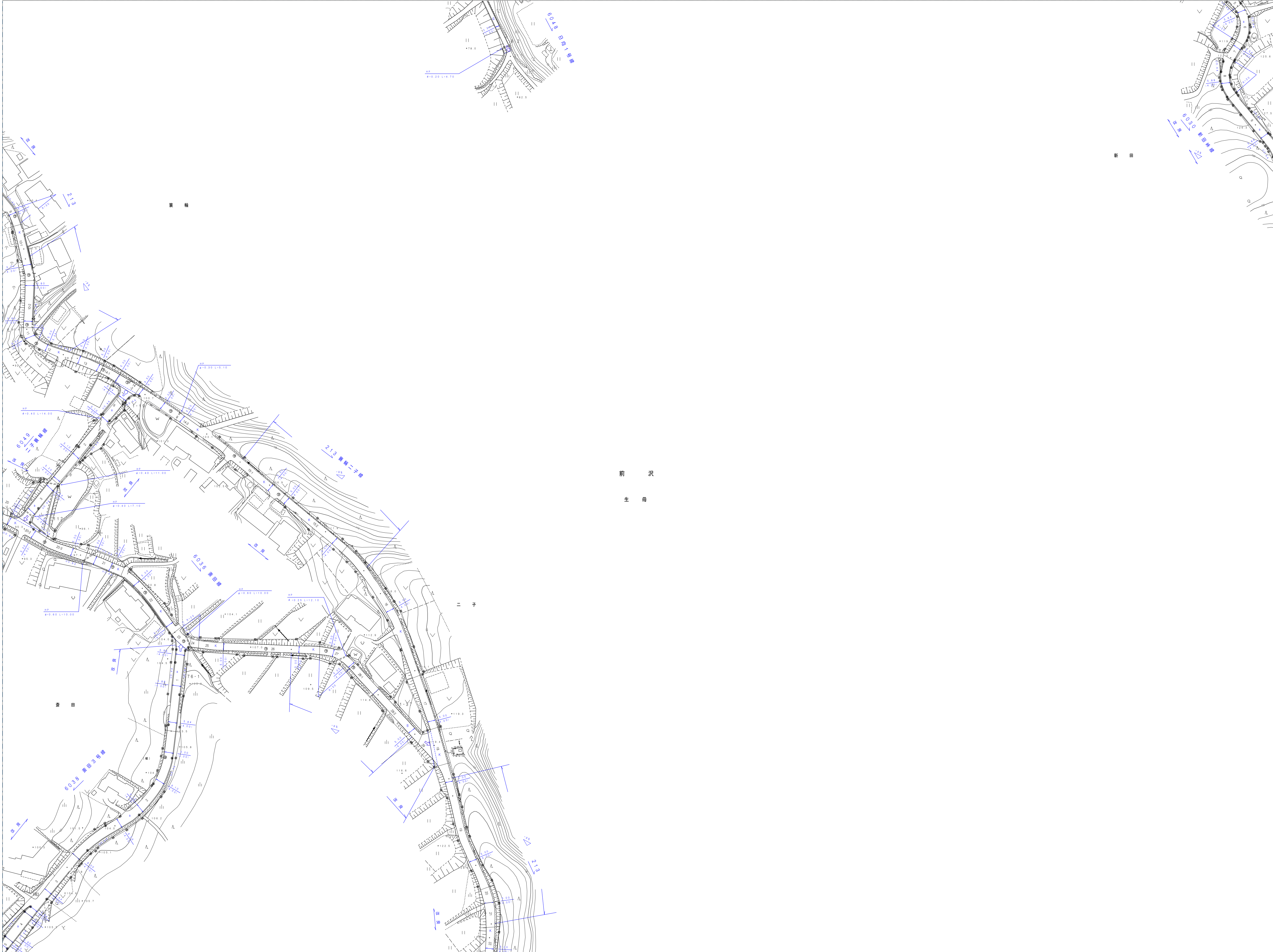


## 奥州市道路台帳図 No. 2011

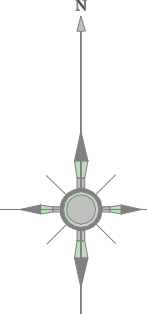
No. 2011

令和七年三月調製

東日本総合計画株式会社調製






1968	1969	1970
2010	2011	2012
2050	2051	2052



	建 物		壁 倉
	神 社		○市町村役の役場・出張所
	キリスト教会		官 公 署
	学 校		裁 判 所
	病 院		税 務 署
	駐在所・派出所		森林 署
	防 衛 署		② 公営堂、公民堂
	郵 便 局		銀 行
	工 場		職業 定 所
	電 力 局		保 険 會 所
	倉 庫		協 同 組 合
	火 災 庫		② 幼稚園、保育園
	緑地・公園・運動場		

花	壇	上	墓	地
園	庭			
△	三角点	○	多角点	等
□	水準点			
電	波塔	煙	突	
記	念碑	タ	ン	ク
上	墓碑	台	燈	台
記	念碑	燈	標	
立	像	路	傍	網
立	樹	坑	口	
立	樹	と	う	ろ
立	樹			
起	業機			

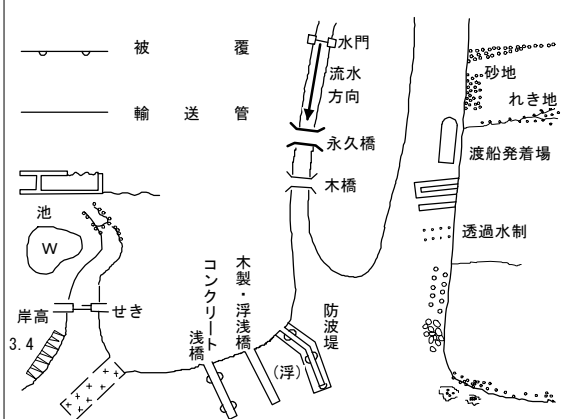
--- 区 域 界	 古 城 跡	墳 城 跡
 噴火口・噴気口		
 温泉・鉱泉	 陵 墓	
 材料置場		

真 幅 道 路  建設中の道路  ト ン ネ ル	側 溝  L 型 側 溝
--	--

建設中の鉄道

— 大 字 界

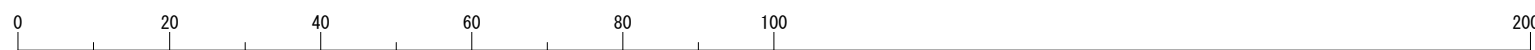
----- 植 生 界	Q 広葉樹林
—— 耕 地 界	A 針葉樹林
田	C 荒地
∨ 畑	S は い 松 地
Y 桑 畑	T 笹 地
∴ 茶 畑	U しゅり科樹林
◇ 果 樹 園	W 湿 地



奥州市

座 標 系      第 X 座  
基 準 點      1.00 厘米

1:100C



- ・本図の利用等によって発生したいかなる損失・損害等についても、奥州市は一切の責任を負いません。
- ・本図は、奥州市の道路に関する証明を有するものではありません。また、現況と異なる場合があります。必ず現地を確認を行ってください。
- ・道路の区域の境界線は、道路法上の道路の区域を示すものであり、土地の境界及び権利関係を表すものではありません。
- ・本図を無断で複製、転載、変更、配布、掲示、販売することを禁じます。
- ・市道を廃止した箇所等で、地形図に道路幅が表示されていることがあります。道路が市道認定されているかの判断については、市道認定路線図を併せてご利用ください。
- ・道路台帳図を利用するものは、以上の利用条件及び注意事項を全て受諾しているものとみなします。