

奥州市道路台帳図 No. 2046

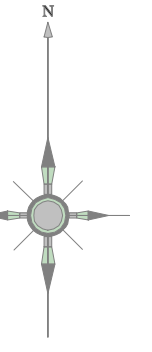
No. 2046

令和七年三月調製

東日本総合計画株式会社調製




2005	2006	2007
2045	2046	2047
2086	2087	2088



建 物	附 属 舎
区 役 所	区 民 会 館
神 社	市 区 町 村 公 民 館 出 借 所
寺 院	官 公 署
キリスト教	裁 判 所
学 校	検 察 庁
文 学	税 務 署
図 書 館	公 民 書 館
駐 在 所・出 張 所	会 堂・公 民 堂
消 防 署	銀 行
郵 便 局	職 業 実 用 所
工 場	保 健 所
交 通 所	協 同 組 合
食 庫	幼 稚 園・保 育 園
倉 庫	
火 災 消 防 車	
操 縦 水 中 爆 弾 車	

花 園	壇 底	上 墓	地
△ 三 角 点	△ 水 準 点	○ 多 角 点 等	
電 記 上 立 獨 起	塔 念 墓 記 立 獨 起	煙 タ 燈 燈 路 坑 量	突 ン 台 構 網 口 う
針 葉 樹 葉 樹 針 葉 樹 葉 機	葉 樹 葉 樹 針 葉 樹 針 葉 機		

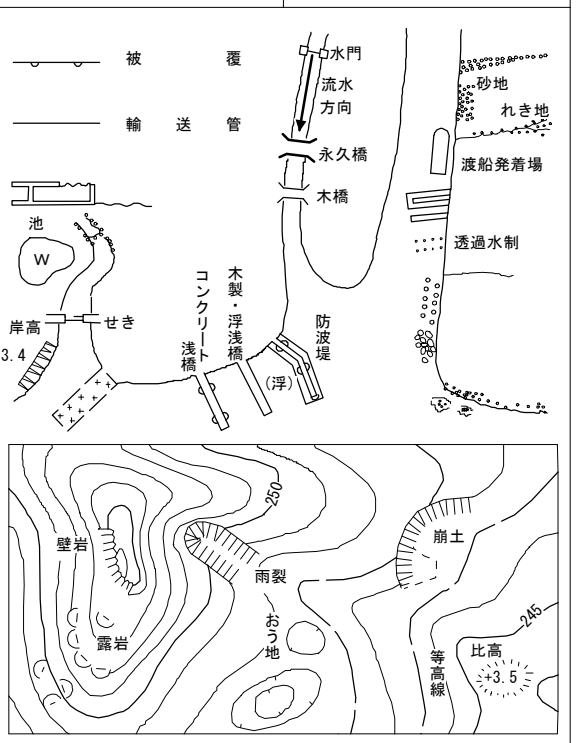
区域界  墳火口・墳気口  温泉・鉱泉  材料置場	 古墳  城跡  陵墓
---	--

真 幅 道 路 建設中の道路  ト ン ネ ル	側 溝 L 型 側 溝
--	--

— 鉄 道	— ト ン ネ ル
- - 建設中の鉄道	

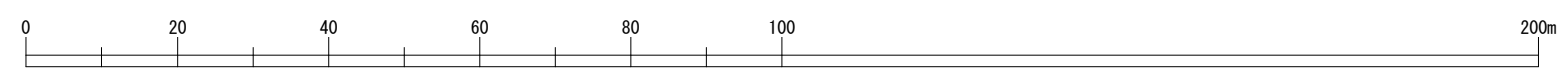
—— 北海道の支庁界	—— 大字界
—— 都市・特別区界	—— 小字界・町目界

----- 植 生 界	Q 広葉樹林
—— 耕地 界	A 針葉樹林
田	C 荒地
∨ 畑	S はい松地
Y 桑畑	G 芭地
・ 茶畑	T しゅろ科樹林
◇ 果樹園	山 湿 地

奥
州
市

座標系	第 X 系
等高線	1 m 間隔

1 : 1000



- ・本図の利用等によって発生したいかなる損失・損害等についても、奥州市は一切の責任を負いません。
- ・本図は、奥州市の道路に関する証明ものではありません。また、現況と異なっている場合があるため、必ず現地の確認を行ってください。
- ・道路の区域の境界線は、道路法上の道路の区域を示すものであり、土地の境界及び権利関係を表すものではありません。
- ・本図を無断で複製、転載、変更、配布、掲示、販売することを禁じます。
- ・市道を廃止した箇所等で、地形図に道路幅が表示されている場合があります。道路が市道認定されているかの判断については、市道認定路線網図を併せてご利用ください。
- ・道路台帳図を利用するのは、以上の利用条件及び注意事項を全て了承しているものとみなします。