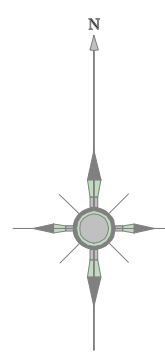
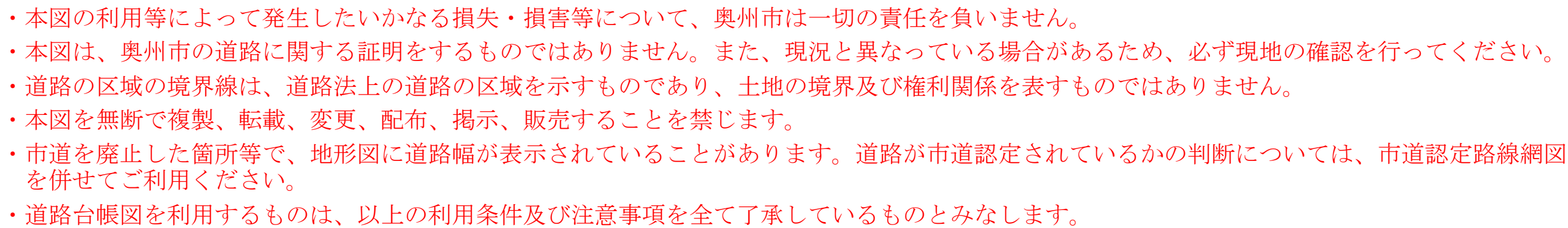


東日本総合計画株式会社調製

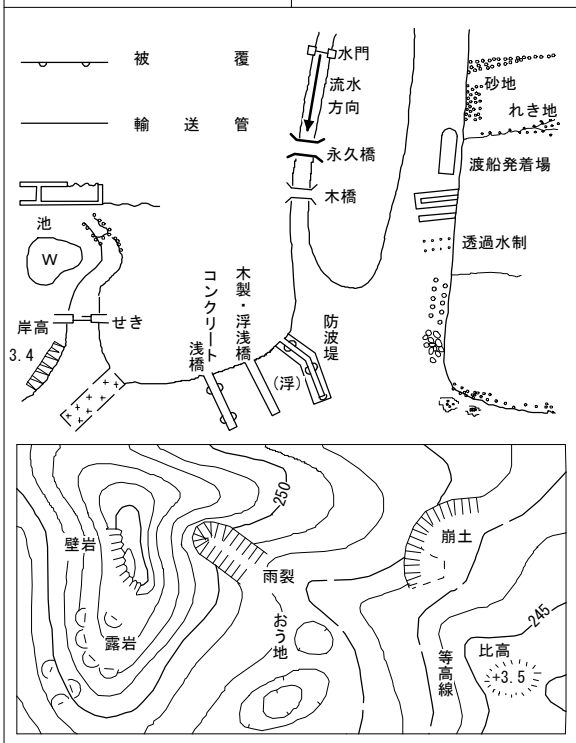


花壇	墓	地
園庭		
△三角点	○多角点等	
□水准点		
電波塔	煙突	
記念碑	タンク	
墓碑	台	
記念碑	煙囪	
立像	路傍祠	
獨立樹	坑	口
獨立樹	とうろ	
起重機		

真 幅 道 路 建 設 中 の 道 路 ト ン ネ ル	側 溝 L 型 側 溝
---	--

<p>— 鉄 道</p> <p>— — 建設中の鉄道</p>	<p>— ト ン ネ ル</p>
<p>— — — 北海道の支庁界</p> <p>— — — 都市・特別区界</p>	<p>— — 大 字 界</p> <p>— 小字界・町目界</p>

…… 植 生 界	Q 広 葉 樹 林
— 耕 地 界	A 針 葉 樹 林
田	C 荒 地
∨ 畑	↓ は い 松 地
Y 桑 畑	↑ 笹 地
・ 茶 畑	U し ゅ る 科 樹 林
○ 果 樹 園	山 湿 地



奥州市