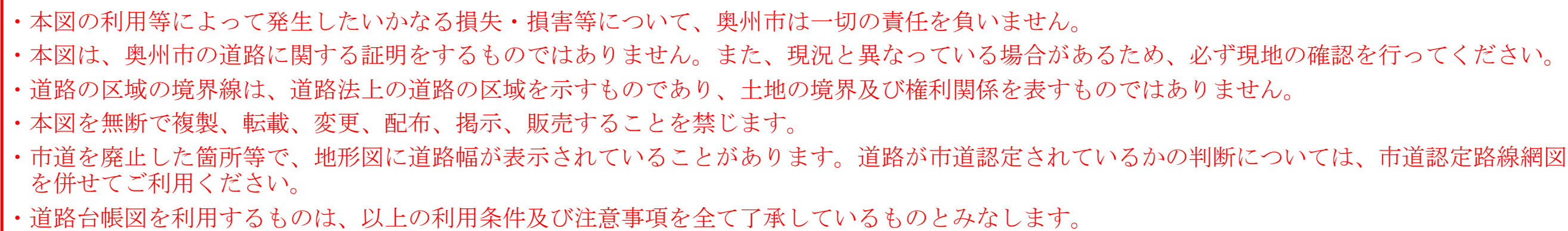

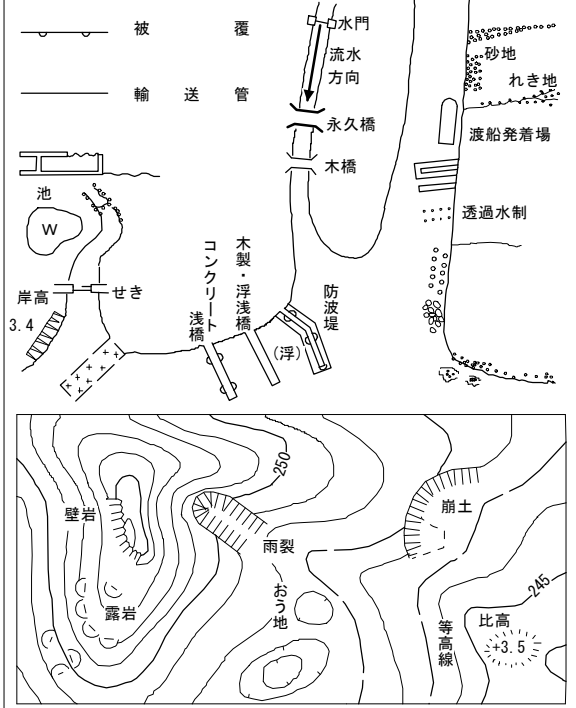


東日本総合計画株式会社調製



建	物	指 示 合
箱	造 る 建 物	
神 社		○市町村の交付税出張所
キリスト教 教会		☆官 公 署
学 校		△裁 判 所
金 店		▲検 察 庁
駐在所・派出所		◇税 務 署
火 防 消 護 署		◇富 林 署
郵 便 局		◎公園、公民堂
工 業 場		⑧銀行
電 力 所		⑨職業安定所
倉 庫		⑩保健 所
火 災 義 援 庫		⑪協同 組合
消防団本部		⑫幼稚園、保育園
(花) 花 壇		⊥墓 地
三角 点		○多 角 点 等
水 準 点		
電 波 塔		イ 煙 突
記 念 碑		ロ タンク
墓 石 碑		ホ 燈 台
立 像		ハ 燈 籠
植 樹 広 葉 木		ニ 路 傍 祠
植 樹 針 葉 木		ヘ 坑 口
起 重 機		ト と う ろ う
区 域 界		
噴 火 口・噴 気 口		古 城 塙
温 泉 ・ 鉱 泉		凡 陵 墓
材 料 置 場		
真 直 道 路		＝ 側 溝
建 設 中 の 道 路		＝ し 型 側 溝
トンネル		
一 級 道		一 トンネル
二 級 道 の 狭 道		
北海道の支庁界		一 大 学 界
都 市 ・ 特 別 区 界		○小 学 界・町 界
生 活 界 界		○ 草 蓑 樹 林
耕 地 界 界		△ 針 葉 樹 林
田 圃		△ 荒 地
畑		シ は い 松 地
桑 畑		△ 笹 地
茶 園		△ しゅろ科樹林
果 樹 園		山 崖 地



奥州市