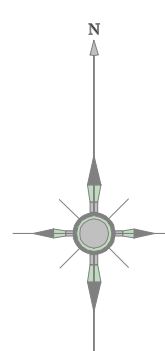
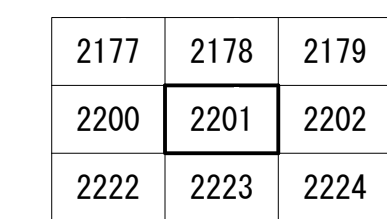
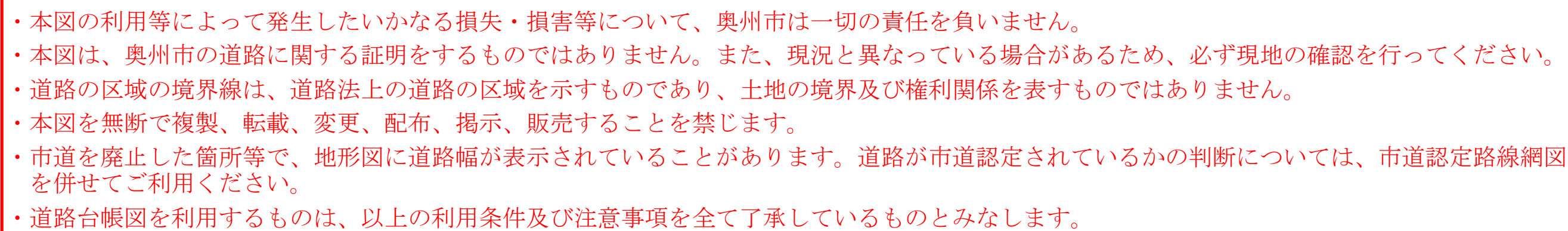
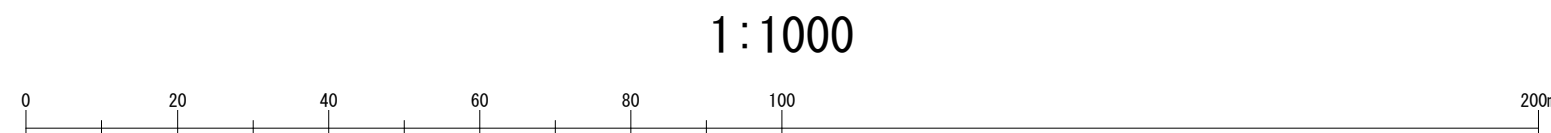


東日本総合計画株式会社調製



	建		無 聖 舎
	堅 ろ う 建 物		
	神 社		市 区 町 村 の 役 場 出 張 所
	宮 庭		公 署
	キ リ ス ト 教 会		劇 場
	学 校		裁 判 所
	病 院		税 務 署
	駐 在 所 ・ 派 出 所		常 林 署
	消 防 署		公 堂 堂 ・ 公 民 堂
	郵 便 局		銀 行
	工 場		職 業 業 定 所
	電 気 所		保 健 所
	倉 庫		協 同 組 合
	火 災 泵		公 給 園 ・ 保 育 園
	灌 漑 水 物 件		

花壇	墓	地
園庭		
三角点	多角点	等
水準点		
電波塔	煙突	
記念碑	タ	ク
墓	台	
記念碑	燈	標
立像	路傍	祠
独立樹	枕	口
独立樹葉	とう	ろう
樹針葉		
起重機		

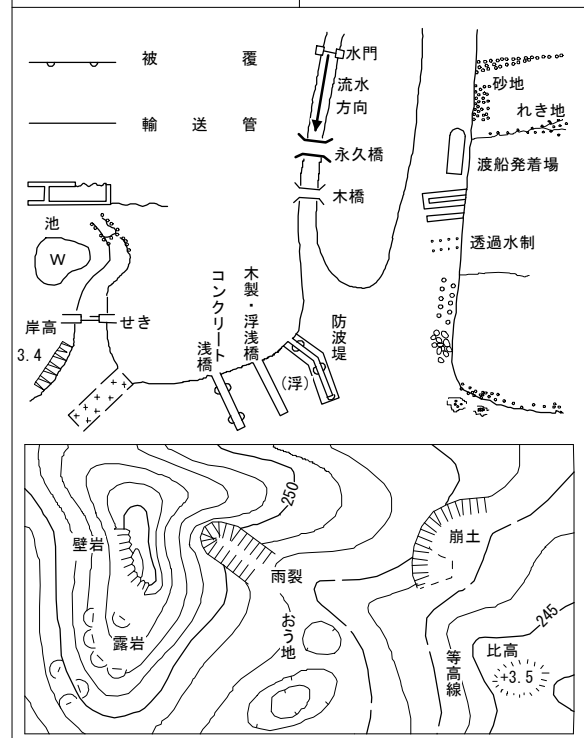
--- 区域界	古 墳
噴火口・噴気口	城・城跡
温泉・鉱泉	陵 墓
材料置場	

== 真 幅 道 路	== 側 溝
-- 建設中の道路	== L 型 側 溝
— ト ン ネ ル	

— 鉄 道      — ト ン ネ ル  
 - - 建設中の鉄道

— 北海道の支庁界	— 大字界
— 郡市・特別区界	— 小字界・町目界

……	植 生 界	Q	広葉樹林
——	耕 地 界	A	針葉樹林
	田	C	荒地
∨	畑	↓	はい松地
Y	桑 畑	个	笹 地
・・	茶 畑	ㄣ	しゅろ科樹林
○	果 樹 園	山	湿 地



奥州市