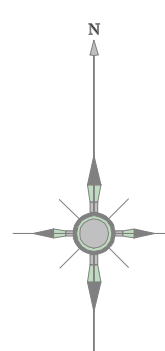
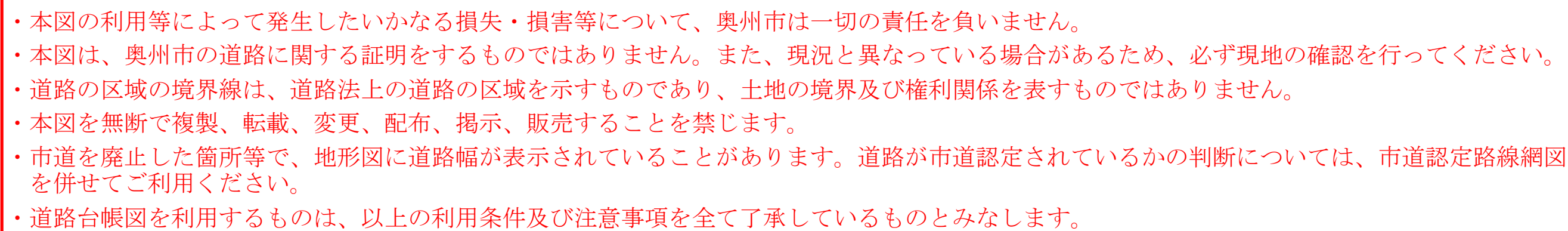
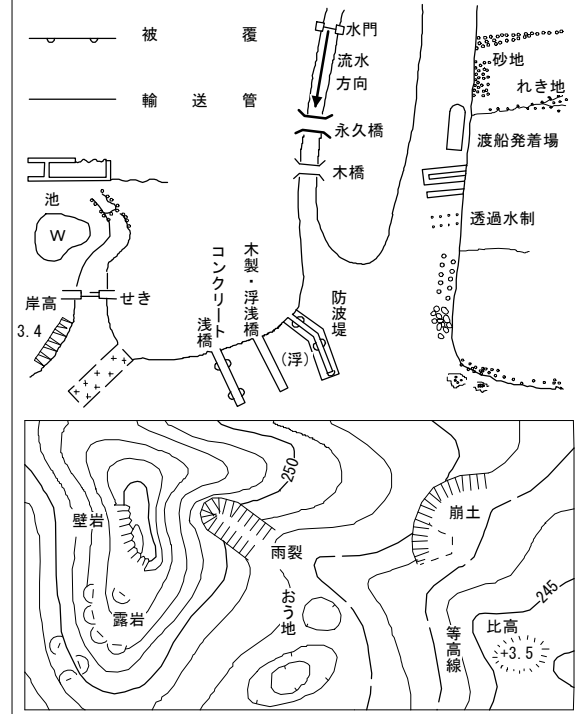


東日本総合計画株式会社調製



	頂	底		墓	地
	角			多	角
	三	邊		点	等
	水	庫			
	電	場		煙	突
	記	念		タ	ン
	花	碑		崇	台
	記	念		燈	欄
	立	像		路	傍
	樹	立		統	口
	松	針		キ	う
	起	重		キ	う
	区	界		城	塙
	境	口・境		城・城	跡
	花	盆		城	墓
	材	置			
	真	道		側	溝
	建	の		型	側
	トン	ネル			
	軌			トン	ネル
	建	の			
	北海道	の		大	字
	郡市	特別		小	字
	耕	生		広	葉
	耕	地		針	葉
	田	地		荒	地
	畑	地		は	い
	桑	地		管	地
	茶	地		しゅろ	利
	果	樹		山	地



奥州市