


奥州市道路台帳図 No. 307

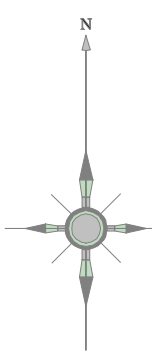
No. 307














令和七年三月調製

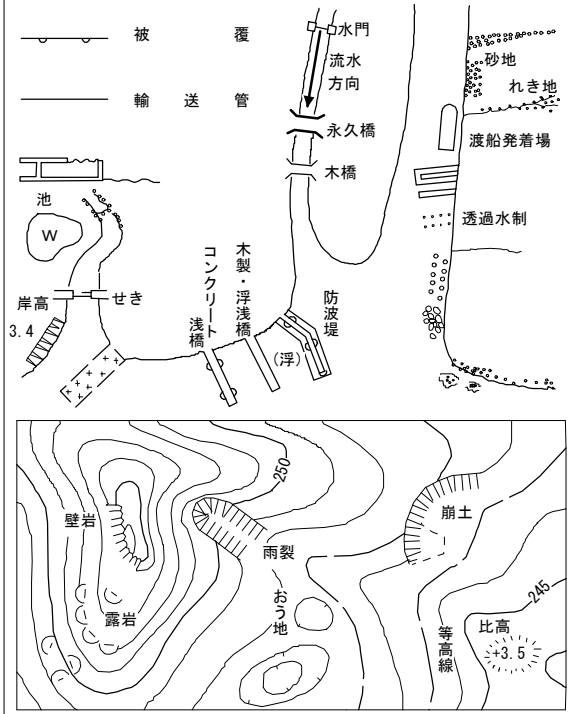
東日本総合計画株式会社調製



274	275	276
306	307	
336	337	




	建 物		無 建 物
	神 社		市町村の役所・役場出張所
	寺		官 公 所
	キリスト教堂		裁 判 所
	学 校		検 察 庁
	病 院		税 務 署
	駐在へ、派出所		営 林 署
	消 防 署		公 会 堂、公民堂
	郵 便 局		銀 行
	工 場		職業業定所
	愛 電 局		保 険 会 所
	文 庫		協 同 組 合
	火 薬 庫		幼稚園、保育園
	図解花水ポンプ場		
	花 壇		墓 地
	園 地		
	三 角 点		○ 公 点 交 点
	水 車 点		
	電 波 塔		煙 突
	記 念 碑		の タ ン ク
	基 礎 碑		祭 壇 台
	記 立 念 碑		ヤ 登 梯 欄
	立 像		ハ 橋 傍 網
	独立樹・並立樹		ハ 坑 口
	独立樹・針葉		今 と う ろ う
	記 重 機		
	区 域 界		古 城
	噴火口・噴出口		城、城郭
	温泉、鉱泉水		汎 墓
	材 料 置 場		
	真 横 道		＝ 側 溝
	建設中の道路		＝ L 型 側 溝
	ト ン ネ ル		
	鉄 道		ト ン ネ ル
	北海道の鉄道		
	北海道の支庁界		一 大 字 界
	市界・特別区界		一 小 字 界、町界
	植 生 界		広 葉 樹 林
	地 界		針 葉 樹 林
	田 地		覚 地
	煙		ハ い 松 地
	桑 畑		ハ 菅 地
	茶 畑		ハ い け 科 樹 林
	果 樹 園		山 道



奥州市

等高線 1 m 間隔

1 : 1000



- ・本図の利用等によって発生したいかなる損失・損害等についても、奥州市は一切の責任を負いません。
- ・本図は、奥州市の道路に関する証明をするものではありません。また、現況と異なっている場合があるため、必ず現地の確認を行ってください。
- ・道路の区域の境界線は、道路法上の道路の区域を示すものであり、土地の境界及び権利関係を表すものではありません。
- ・本図を無断で複製、転載、変更、配布、掲示、販売することを禁じます。
- ・市道を廃止した箇所等でも、地形図に道路幅が表示されていることがあります。道路が市道認定されているかの判断については、市道認定路線網図を併せてご利用ください。
- ・道路台帳図を利用するものは、以上の利用条件及び注意事項を全て了承しているものとみなします。