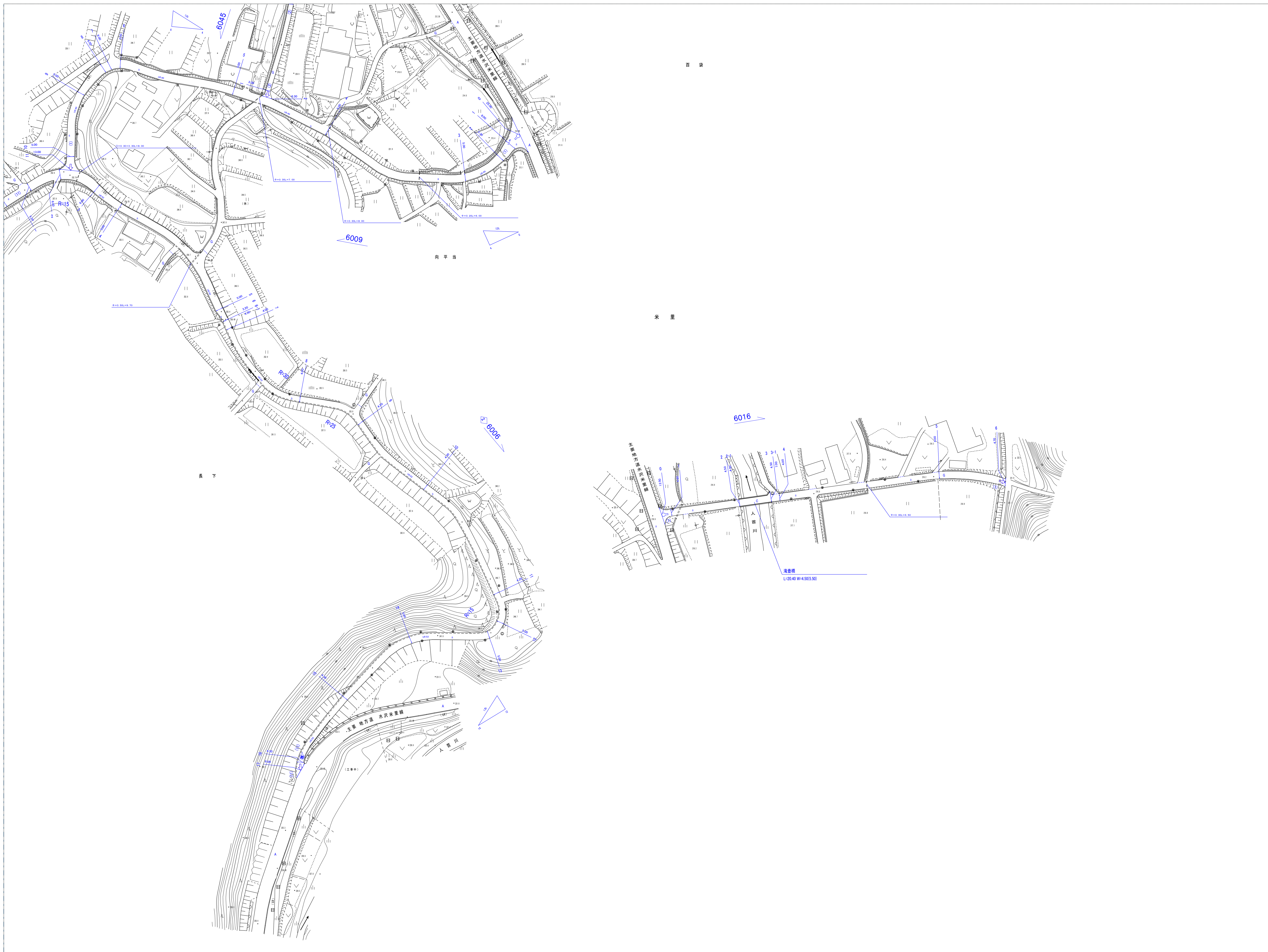
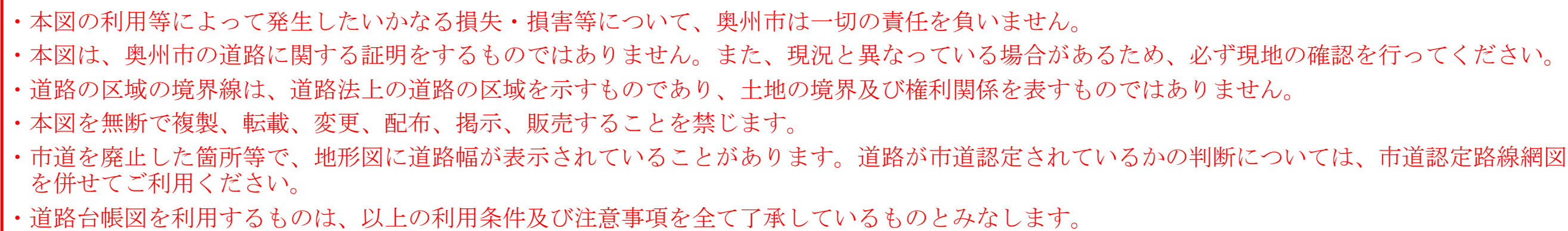

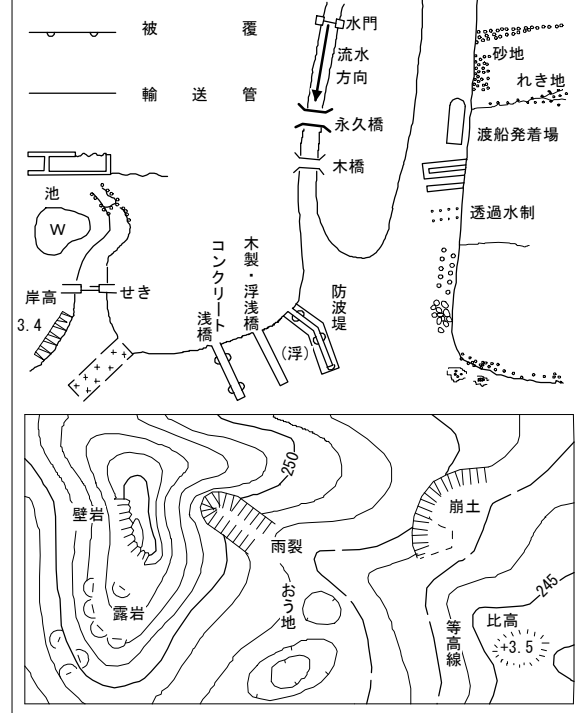


東日本総合計画株式会社調製



	建	屋	物		無	標	告
	建	造	物		無	標	告
	神	社			市	区町村の役場出張所	
	寺	院			官	公	署
	キリスト教				裁	判	所
	学	校			警	察	庁
	大	学			税	務	署
	宿	を	用		宮	林	署
	消	防	部		公	会	堂、公民堂
	郵	便	局		農		行
	工	場			保	険	業定所
	電	力	所		保	健	所
	倉				協	同	組
	火	災	庫		幼	稚	園、保育園
	操	揚	水ポンプ場				
	花	壇			上	墓	地
	三	角	点				
	四	角	点		多	角	点等
	雷	電	塔		煙	突	
	記	念	碑		の	タ	ンク
	上	墓	碑		燈		
	記	念	碑		今	燈	台
	立	立	像		路	傍	側
	樹	立	植		へ	境	口
	樹	立	植		こ	う	ろ
	記	重	機				
	区	域	界		古	蹟	
	建	設中の道路			城	・城	壕
	沿	線			陣		墓
	道	路					
	材	料	置				
	真	幅	道		＝	倒	溝
	建	設中の道路			＝	L	型
	トンネル						
	一	鉄	道		ト	ン	ネ
	二	建	設中の鉄道				
	北	海	道の支庁界		一	大	学
	郡市・特別地区				小	字	界・町目界
	耕	地	界		広	葉	樹
	田	畑			針	葉	樹
	畑				荒	地	
	燐				は	い	松
	桑				菅		地
	茶				し	ゆる	科樹林
	果	実	樹		山	崖	地



奥州市